

Stowarzyszenie Geodetów Polskich oddział w Krakowie



Mirostaw Marciniak „Historia Stowarzyszenia Geodetów Polskich oddział w Krakowie w latach 1995 – 2018”



Kraków, listopad 2018

Interpolacja Historyczna

W roku 1947 do SGP przystąpili geodeci z grodu Kraka,
Gdzie tradycja i historia jest taka:
Tutaj słońce wstaje lewą nogą nawet w zimie,
Leniwie opromieniając królewski Kazimierz.
Tutaj powoli stuka czas,
Że nie długo nie będzie już Nas.
Tutaj bruk całuje ślady Miłosza,
A na ulicy Cichosza wrzuca się papierki do kosza.
Tutaj wiatr w stary płaszcz ubrany wieje,
Tutaj żebrak z życia się śmieje,
Bo bogatszy od tych co mu dają,
A ci co dają, chyba nieźle się mają, bo dają.
No i tu listy do przyjaciół pisze się wierszem,
Czasem wąziutkiem, czasem nieco szerszem.
Dlatego nie przenoście nam niczego do Krakowa,
Bo nie potrzebna jest tu moda nowa!
Tutaj chodzi się w garniturze i z plecakiem,
A na jesień w przydługim palcie niesfornie okrakiem.
Tutaj klimat spotkaniom i rozmowom sprzyja,
Bo tutaj mocne płyny się pija.
Tutaj tworzył Kantor i Grechuta,
Kiedy tyczona była Nowa Huta.
Tutaj kwitną dzieła poetyckie,
Czego przykład dałem pisząc tę kantyczkę.

Historia Stowarzyszenia Geodetów Polskich oddział w Krakowie z lat 1947 – 1995 została już wcześniej opisana w książce „Zarys historii Stowarzyszenia Geodetów Polskich 1969-1994” Tom II, wydanej przez SGP w Warszawie w 1995r. Mieczysław Józwick w artykule pod tytułem „Zarys historii oddziału wojewódzkiego Stowarzyszenia Geodetów Polskich w Krakowie”, str. 407-429, obszernie i wyczerpująco przedstawia ten temat. Poniższe opracowanie stanowi naturalną kontynuację tego artykułu, składając się na pełną historię SGP oddział Kraków.

KADENCJA 1995-1998

I. Dane organizacyjne

- ⊕ Liczba członków zwyczajnych: 280.
- ⊕ Liczba kół i klubów: 12.

II. Władze Oddziału

- ⊕ Zarząd Oddziału:

Członkowie Zarządu Oddziału z wyboru imiennego: Prezes Mieczysław Józwick, Członek Zarządu Edward Krygier, Ryszard Sokołowski, Tadeusz Książek, Krystyna Szarek, Joanna Krygier, Anna Suryjak, Barbara Kołat, Adam Bandura.

Członkowie Zarządu Oddziału Prezesi Kół i Klubów: Koło Pracowników AGH Wojciech Jaśkowski, Koło Pracowników AR Kazimierz Stawowy, Koło przy KBGiTR Karolina Szablicka, Koło przy Biurze Urządzania Lasu i Geodezji Leśnej (BUL i GL) Joanna Krygier, Koło przy Krakowskim Przedsiębiorstwie Geodezyjnym (KPG) Tadeusz Książek, Koło przy Biurze Studiów i Projektów Energetycznych "Energoprojekt" Jan Migas, Koło przy Zakładzie Geofizyki PGGN w Krakowie Adam Oleszczuk, Klub Prywatnych Wykonawców Barbara Biel, Koło przy OPGK Kraków Adam Bandura, Koło Transprojekt Stanisław Kosoń, Klub Seniora Juliusz Heczko, Koło przy Urzędzie Wojewódzkim Adam Kluba.

- ⊕ Prezydium Zarządu Oddziału: Prezes Mieczysław Jóźwik, Zastępca Edward Krygier, Ryszard Sokołowski, Tadeusz Książek, Sekretarz Krystyna Szarek, Joanna Krygier, Skarbnik Anna Suryjak, Barbara Kołat, Członek Prezydium: Adam Bandura.
- ⊕ Komisja Rewizyjna Oddziału: Przewodniczący Andrzej Jarzymowski, Zastępca Irena Kapturkiewicz, Sekretarz Agata Oyrzanowska, Członek Komisji: Konrad Dobrowolski, Adam Szostek
- ⊕ Sąd Koleżeński Oddziału: Przewodniczący Juliusz Heczko, Zastępca Adam Koncewicz, Sekretarz Adam Czapielski, Członek Sądu: Jan Kuchta, Michał Teodorowicz.

I. Komisje

Komisja ds. Organizacyjnych Edward Krygier, Komisja ds. Informacji i Łączności z Kołami Tadeusz Książek.

III. Działalność organizacyjna

W ramach działalności informacyjnej Zarząd Oddziału przekazał do kół i firm następujące informacje: o trybie udzielania rekomendacji SGP dla firm i wykonawców geodezyjnych, o nadawaniu stopni specjalizacji zawodowej inżynierom i technikom oraz powołaniu krakowskiego zespołu d/s specjalizacji zawodowej, o kodeksie etyki zawodowej geodety (uchwalonym przez Ogólnopolski Zjazd Delegatów w 1995r. w Kaliszu), o zasadach i trybie uzyskiwania tytułu euroinżyniera, o atestacji i certyfikatach sprzętu geodezyjnego.

Na bieżąco za pośrednictwem kół zakładowych i przez tablice ogłoszeń w Ośrodkach Dokumentacji Geodezyjnej i Kartograficznej przekazywano informacje o pracy Zarządu Głównego, odbitki i materiały z Przeglądu Geodezyjnego.

W czasie kadencji członkowie Prezydium Zarządu odbywali dyżury w siedzibie Krakowskiego NOT w Domu Technika, pokój 7 (I piętro), w czasie których załatwiano sprawy organizacyjne, przyjmowano i udzielano informacji członkom SGP i geodetom niestowarzyszonym, załatwiano sprawy finansowe.

IV. Działalność szkoleniowa

- ⊕ Zorganizowano i przeprowadzono 5 egzaminów na uprawnienia zawodowe, po których około 225 geodetów otrzymało uprawnienia. Dwa egzaminy poprzedzone były kursami przygotowawczymi.
- ⊕ W 1997r. delegacja SGP z Krakowa (cztery osoby) uczestniczyła w Międzynarodowych Czesko-Słowacko-Polskich Dniach Geodezji W Hradcu nad Morawicą. W czasie tych Dni odbył się wernisaz wystawy rzeźb wykonanych przez kolegę Józefa Wędzonego z Krakowa.
- ⊕ Czterokrotnie, dzięki zaangażowaniu Kolegi Tadeusza Szczutki, zorganizowano Ogólnopolskie Mistrzostwa Narciarskie Geodetów w Korbielowie (1995r., 1996r., 1997r., 1998r.). IX Mistrzostwa połączono z sympozjum na temat: „Zagadnienia formalno-prawne i technicznie wykonywania podziałów i rozgraniczeń”, w czasie którego wygłoszono cztery referaty oraz zrealizowano dwa pokazy nowoczesnej aparatury geodezyjnej (GPS, zautomatyzowany

tachimetr elektroniczny). Tematyka referatów dotyczyła zagadnień prawnych wykonywania podziałów i rozgraniczeń (omówienie i interpretacja ustawy oraz rozporządzenia wykonawczego), problemów wykorzystania map katastralnych do ustalenia zasięgów stanu władania oraz tworzenia mapy numerycznej na obszarach gmin. W jednym z referatów przedstawiono możliwości zastosowania techniki satelitarnej GPS do tyczenia i pomiarów w czasie rzeczywistym. Połączono go z pokazem stacji GPS oraz z ich wykorzystaniem do tyczenia w aspekcie zastosowania do wykonywania podziałów i rozgraniczeń.

- ✦ Zorganizowano szkolenia z zakresu: „opracowanie dokumentacji geodezyjnej do celów prawnych. Rozgraniczenia i podziały nieruchomości w świetle nowych uregulowań prawnych”; „praktyka wykonywania rozgraniczeń i podziałów. Ocena występujących trudności i nieprawidłowości”; „od pomiarów w terenie do operatów i mapy” (razem z pokazem sprzętu geodezyjnego oraz programów komputerowych).

V. Działalność integracyjna

- ✦ W 1995r. zorganizowano w Dobczycach Dzień Geodety. W jego trakcie wygłoszony został odczyt na temat „Zastosowania techniki satelitarnej GPS w geodezji”, połączony z prezentacją aparatury GPS. Otrzymała się też dyskusja na temat problemów wykonywania prac geodezyjnych w regionie krakowskim. Oprócz tego duże firmy krakowskie prezentowały sprzęt geodezyjny i programy komputerowe. W trakcie Dnia Geodety zwiedzano zaporę wodną w Dobczycach.
- ✦ W 1996r. Dzień Geodety odbyły się w Międzybrodzu Żywieckim. W jego trakcie zwiedzano elektrownię szczytowo-pompową „Porąbka-Żar”. Wysłuchano też referatów na temat obsługi geodezyjnej przy budowie i eksploatacji elektrowni oraz sztolni hydrotechnicznych.
- ✦ W 1996r. zorganizowano dwudniową wycieczkę na zaporę czorsztyńską na Dunajcu. Zwiedzono elektrownię i wysłuchano kilku referatów tematycznie z obsługą geodezyjną budowy zapory i elektrowni, zakresem i metodami deformacji zapory i podłoża oraz zagadnieniami geodezyjno-prawnymi przy regulowaniu stanu własności nieruchomości na obszarze zapory i zbiornika czorsztyńskiego. W formie pokazu i referatu przedstawiono możliwości zastosowania w geodezji techniki laserowej.
- ✦ W styczniu 1996r. zorganizowano bal karnawałowy w restauracji „U Romana”.
- ✦ W grudniu 1996r. i 1997r. zorganizowano bal sylwestrowy w Domu Polonii.

VI. Współpraca

W zakresie kontaktów z władzami administracyjnymi zorganizowano zebranie z Dyrektorami Wydziałów Geodezji i Gospodarki Gruntami Urzędu Wojewódzkiego oraz Miasta Krakowa i Dyrektorami Wojewódzkiego Ośrodka i Biura Dokumentacji Geodezyjnej i Kartograficznej. Poruszono na nim sprawy organizacji Państwowej Służby Geodezyjnej i Kartograficznej, map numerycznych, inwestycji i gospodarki mieniem komunalnym. Najwięcej dyskusji i kontrowersji wywołały sprawy opłat za zgłoszenia robót. Przewodniczący Zarządu Oddziału utrzymywał stały kontakt z Dyrektorami Wydziałów Geodezji.

Przewodniczący Zarządu Oddziału oraz nasz delegat bardzo aktywnie pracowali w Radzie Wojewódzkiej FSNT NOT w Krakowie, między innymi wystąpili z inicjatywą: współpracy poziomej pomiędzy Stowarzyszeniami (SGP i PZITB oraz PZITK), opracowania zasad działania Ośrodka Doskonalenia Kadr, organizacji balu karnawałowego dla wszystkich stowarzyszeń technicznych NOT (odbył się w lutym 1998r.).

VII. Osiągnięcia

Wszystkie wymienione zadania i prace realizowane były społecznie przez członków Prezydium i Zarząd Oddziału SGP w Krakowie. W kilku przypadkach do realizacji włączyli się członkowie kół

zakładowych szczególnie z Koła AGH i OPGK. Samodzielnie prowadzono sprawy finansowe Oddziału, do których Skarbnik zastosował program komputerowy, co pozytywnie oceniła kontrola księgowości przez Zarząd Główny SGP. Oszczędne gospodarowanie przyczyniło się do znaczącej poprawy sytuacji finansowej, tj. prawie podwojenia posiadanych środków. Pozwoli to na rozszerzenie możliwości działania Stowarzyszenia w następnej kadencji.

KADENCJA 1998-2001

II. Dane organizacyjne

- ⊕ Liczba członków zwyczajnych: 251.
- ⊕ Liczba kół i klubów: 13.

III. Władze Oddziału

- ⊕ Zarząd Oddziału:

Członkowie Zarządu Oddziału z wyboru imiennego: Prezes Mieczysław Józwik, Członek Edward Krygier, Tadeusz Książek, Anna Suryjak, Barbara Kolat, Agata Oyrzanowska, Joanna Krygier, Elżbieta Biel, Adam Bandura.

Członkowie Zarządu Oddziału Prezesa Kół i Klubów: Koło Pracowników AGH Wojciech Jaśkowski, Koło Pracowników AR Kazimierz Stawowy, Koło przy Biurze Urządzania Lasu i Geodezji Leśnej (BUL i GL) Bogumił Dolejsz, Koło przy Biurze Studiów i Projektów Energetycznych "Energoprojekt" Jan Migas, Koło przy Zakładzie Geofizyki PGGN w Krakowie Adam Oleszczuk, Grunwaldzkie Koło Integracyjne Krystyna Szarek, Koło przy KBGiTR Karolina Szablicka, Klub Prywatnych Wykonawców Elżbieta Biel, Koło przy OPGK Kraków Janusz Krzyżaniak, Koło Transprojekt Andrzej Dziduszko, Koło Nowotarskie Elżbieta Łabuzek, Klub Seniora Juliusz Heczko, Klub ODGiK Wojciech Basta.

- ⊕ Prezydium Zarządu Oddziału: Prezes Mieczysław Józwik, Zastępca Edward Krygier, Tadeusz Książek, Sekretarz Agata Oyrzanowska, Joanna Krygier, Skarbnik Anna Suryjak, Barbara Kolat, Członek Prezydium: Elżbieta Biel, Adam Bandura.
- ⊕ Komisja Rewizyjna Oddziału: Przewodniczący Andrzej Jarzymowski, Zastępca Irena Kapturkiewicz, Sekretarz Kazimierz Stawowy, Członek Komisji: Konrad Dobrowolski, Stanisław Kosoń
- ⊕ Sąd Koleżeński Oddziału: Przewodniczący Juliusz Heczko, Zastępca Adam Koncewicz, Sekretarz Adam Czapelski, Członek Sądu: Jan Kuchta, Tadeusz Łakowski.

IV. Komisje

Komisja ds. Organizacyjnych Edward Krygier, Komisja ds. Informacji i Łączności z Kółami Tadeusz Książek, Komisja ds. Szkoleń Elżbieta Biel, Komisja ds. Organizacji Egzaminów na Uprawnienia Zawodowe Adam Bandura.

V. Działalność organizacyjna

Rozpowszechnienie informacji o działalności Stowarzyszenia odbywało się na zebraniach Zarządu i organizowanych Imprezach (DNI GEODETY) oraz poprzez ogłoszenia na tablicach w Domu Technika NOT oraz Ośrodkach Dokumentacji Geodezyjnej i Kartograficznej.

VI. Działalność szkoleniowa

- ⊕ Zorganizowano 5 egzaminów na uprawnienia zawodowe w dziedzinie geodezji i kartografii, w tym dwa z kursami przygotowawczymi. Zgłosiło się do nich przeszło 250 osób z całego regionu krakowskiego.

- ⊕ Zorganizowano trzy sympozja naukowo- techniczne nt. "Aktualne problemy prawne i techniczne w geodezji" połączone z Ogólnopolskimi Mistrzostwami Narciarskimi Geodetów, w których uczestniczy corocznie około 100 osób z całej Polski. Podkreślić tu należy, że głównymi uczestnikami są prywatni wykonawcy robót geodezyjnych. Dlatego też referaty przedstawiane w ramach sympozjów dotyczą najnowszych zagadnień prawnych oraz technicznych i referowane są przez pracowników Głównego Urzędu Geodezji i Kartografii oraz firm geodezyjnych.
- ⊕ Zorganizowano szkolenia na temat wykonywania podziałów oraz komputeryzacji ewidencji, w mieście Kraków. Klub Prywatnych Wykonawców oraz Koło Terenowe SGP w Nowym Targu zorganizowały trzy spotkania dyskusyjne z przedstawicielami Wojewódzkiego Inspektoratu Nadzoru Geodezyjnego i Kartograficznego oraz Wydziału Geodezji Urzędu m. Krakowa.
- ⊕ W maju 2000r. Zarząd Oddziału zorganizował wycieczkę autokarowa do Pragi na Czesko - Słowacko - Polskie Dni Geodezji, w której uczestniczyło prawie 50 geodetów. Grupa krakowska stanowiła największą regionalną delegację geodetów polskich na tej imprezie.

VII. Działalność integracyjna

- ⊕ W 1999r. doroczne obchody Dnia Geodety odbyły się w Klubie Technika NOT w Krakowie.
- ⊕ W 2000r. Dzień Geodety zorganizowany przez Koło Nowotarskie odbył się w Czorsztynie. W jego trakcie zwiedzono podziemną część zapory czorsztyńskiej z elektrownią oraz zapoznano się z geodezyjnymi pracami realizacyjnymi wykonywanymi w trakcie jej budowy.
- ⊕ Noworoczne spotkania opłatkowe Zarządu Oddziału z Klubem Seniorów oraz przedstawicielami władz geodezyjnych - wojewódzkich i miejskich. W świątecznej, prawie rodzinne atmosferze słuchano kolęd oraz wspomnień z minionych lat.

VIII. Współpraca

Współpraca z władzami administracyjnymi i samorządowymi Zarząd Oddziału utrzymywał stałe kontakty z Wojewódzkim Inspektoratem Nadzoru Geodezyjnego i Kartograficznego oraz Wydziałem Geodezji z UM Krakowa. Dyrektorzy obu wymienionych jednostek byli zapraszani na niektóre zebrania SGP do przedstawiania aktualnych informacji o działalności ich jednostek oraz wygłoszenie referatów tematycznych (nt. komputerowej ewidencji czy też podziału, kompetencji i funkcjonowania władz geodezyjnych po reformie administracyjnej kraju).

Współpraca z Radą Wojewódzką FSNT NOT w Krakowie Stowarzyszenie reprezentowało w Krakowskiej radzie NOT dwóch przedstawicieli, z których jeden był członkiem Prezydium Rady. Prezes SGP Zarządu Oddziału aktywnie uczestniczył w posiedzeniach Rady, inicjując wiele zrealizowanych przez nią przedsięwzięć. Był też zastępcą przewodniczącego Rady Programowej Ośrodka Doskonalenia Kadr NOT.

IX. Osiągnięcia

Wszystkie wymienione zadania i działalność Zarząd Oddziału finansował ze środków własnych i realizował społecznie, łącznie z prowadzeniem spraw finansowych. Działalność SGP prowadzona była w salach Krakowskiego Domu Technika NOT w Krakowie. Miniona kadencja dość wyraźnie zróżnicowała członków Stowarzyszenia w sferze ich aktywności. Utrwaliła się grupa osób zainteresowanych szeroką działalnością SGP, chętnie uczestniczących w spotkaniach, dyskusjach i imprezach towarzyskich. Wnioski z zebrań kół zakładowych wskazują, że istnieje wiele spraw zawodowych, które nie za dobrze funkcjonują. Dotyczą one jakości wykonywania prac przez geodetów uprawnionych, konfliktów między wykonawcami a Ośrodkami Dokumentacji GK rozstrzygnięcia przetargów na roboty geodezyjne, stosowania cen dumpingowych. Wszystkie te sprawy muszą się znaleźć w centrum zainteresowania Stowarzyszenia Geodetów Polskich w następnej kadencji.

I. Dane organizacyjne

- ⊕ Liczba członków zwyczajnych: 370 (w tym: 253 inżynierów, 117 techników).
- ⊕ Liczba kół i klubów: 17.

II. Władze Oddziału

- ⊕ Zarząd Oddziału:
- ⊕ Członkowie Zarządu Oddziału z wyboru imiennego: Prezes Janusz Krzyżaniak, Członek Zarządu Adam Bandura, Anna Suryjak, Edward Krygier, Tadeusz Książek, Elżbieta Biel, Karolina Szablicka, Barbara Kołat, Piotr Dukielski.
Członkowie Zarządu Oddziału Prezesa Kół i Klubów: Koło Pracowników AGH Tomasz Lipecki, Koło Pracowników AR Kazimierz Stawowy, Koło przy Zakładzie Geofizyki PGGN w Krakowie Adam Oleszczuk, Koło Grunwaldzkie Krystyna Szarek, Krakowskie Koło Integracyjne Ireneusz Tyliba, Koło przy KBGiTR Karolina Szablicka, Klub Prywatnych Wykonawców Elżbieta Biel, Koło przy OPGK Kraków Antoni Wizmur, Koło Transprojekt Andrzej Dziduszko, Klub przy Straszewskiego Edward Krygier, Koło Nowotarskie Elżbieta Łabuzek, Koło Myślenickie Artur Wątor, Koło Brzeskie Stanisława Pabian, Koło Geodetów Ziemi Bocheńskiej Gustaw Korta, Klub Studentów Geodezji Anna Baranowska, Klub Seniora Irena Kapturkiewicz, Klub ODGiK Wojciech Basta.
- ⊕ Prezydium Zarządu Oddziału: Prezes Janusz Krzyżaniak, Zastępca Adam Bandura, Anna Suryjak, Edward Krygier, Sekretarz Tadeusz Książek, Elżbieta Biel, Karolina Szablicka, Skarbnik Barbara Kołat, Członek Prezydium: Piotr Dukielski.
- ⊕ Komisja Rewizyjna Oddziału: Przewodniczący Mieczysław Józwik, Zastępca Andrzej Jarzymowski, Sekretarz Irena Kapturkiewicz, Członek Komisji: Konrad Dobrowolski, Kazimierz Stawowy.
- ⊕ Sąd Koleżeński Oddziału: Przewodniczący Juliusz Heczko, Zastępca Janusz Kapturkiewicz, Sekretarz Antoni Wizmur, Członek Sądu: Jerzy Hajto, Mieczysław Leitner.

III. Komisje

Komisja ds. Finansowych Anna Suryjak, Komisja ds. Organizacyjnych Edward Krygier, Komisja ds. Członkowskich Adam Bandura, Komisja ds. Turystyczno-Integracyjnych Piotr Dukielski.

IV. Działalność organizacyjna

W latach 2001-2004 odbyło się 12 plenarnych zebrań Zarządu Oddziału oraz 27 zebrań Prezydium Zarządu Oddziału. W siedzibie Oddziału członkowie Prezydium odbyli około 110 dyżurów, załatwiając w tym czasie szereg spraw bieżących Stowarzyszenia. Na szczególne podkreślenie zasługuje wyjątkowa mobilizacja członków Prezydium, gdyż prawie każde spotkanie odbywało się w składzie, umożliwiającym podejmowanie uchwał.

Zarząd Oddziału i Prezydium zajmowali się następującymi zagadnieniami: porządkowaniem spraw członkowskich (przyjęcia, legitymacje, składki itp.); organizacją imprez naukowo-technicznych, szkoleń, integracyjnych- łącznie z wyjazdami zagranicznymi; założeniem własnej strony internetowej Oddziału; organizacją kursów przygotowawczych i egzaminów na uprawnienia zawodowe w dziedzinie geodezji i kartografii; informacją o aktualnych problemach środowiska geodezyjnego województwa małopolskiego. Publikacją informacji w Przeglądzie Geodezyjnym i Wiadomościach na temat działalności Oddziału; informacją o posiedzeniach Zarządu Głównego SGP oraz Krakowskiej Federacji Stowarzyszeń Naukowo-Technicznych NOT.

Przedstawiciele Prezydium uczestniczyli w pierwszych organizacyjnych spotkaniach nowopowstających Kół Terenowych w Brzesku, Bochni i w Myślenicach, na których informowali o działalności Stowarzyszenia oraz pomagali przeprowadzić wybory władz. W tej kadencji powstało również przykładowie działające Krakowskie Koło Integracyjne w Miejskim Biurze Geodezji i Kartografii oraz Klub Studentów Wydziałów Geodezji z 2-ch krakowskich uczelni – AGH oraz AR.

V. Działalność szkoleniowa

- ⊕ W maju i czerwcu 2001r. odbyły się w Krakowie 2 egzaminy na uprawnienia zawodowe w dziedzinie geodezji i kartografii, poprzedzone zorganizowaniem przez ZO SGP kursów przygotowawczych.
- ⊕ W dniu 15 września 2001r. odbyło się szkolenie - temat: „stan prawny nieruchomości w świetle najnowszych uregulowań prawnych” oraz „przykłady sytuacji precedensowych w dotychczasowej praktyce”. Uczestniczyło 40 osób.
- ⊕ W dniu 24 listopada 2001r. odbyło się szkolenie - temat: „komparacja dalmierzy – aspekty prawne i praktyczne oraz rektyfikacja suwnic z prezentacją autorskiego programu komputerowego”. Uczestniczyło 40 osób.
- ⊕ W dniu 14 grudnia 2001r. odbyło się szkolenie - temat: „współpraca geodetów z urbanistami i udział geodetów w pracach inwestycyjnych”. Uczestniczyło 43 osób.
- ⊕ W dniach 16-19 marca 2002r. odbyły się XIII Ogólnopolskie Mistrzostwa Narciarskie Geodetów na stokach Pilska w Korbielowie. Uczestniczyło 75 osób. Temat seminarium: „Zagrożenia w stosowaniu technologii komputerowych w geodezji i kartografii”. Impreza o zasięgu ogólnopolskim.
- ⊕ W 2002r. odbyły się w Krakowie 3 egzaminy na uprawnienia zawodowe w dziedzinie geodezji i kartografii, poprzedzone zorganizowaniem przez ZO SGP kursów przygotowawczych. Poziom zdawalności został oceniony najwyżej w kraju. Niestety były to ostatnie egzaminy przeprowadzone w naszym regionie.
- ⊕ W dniu 25 kwietnia 2002r. w siedzibie NOT odbyło się szkolenie - temat: „uzgadniania dokumentacji projektowej w ZUDP, sporządzania dokumentacji do odbiorów budynków oraz obiektów liniowych i współpracy ze służbami budowlanymi”. Uczestniczyło 48 osób.
- ⊕ W dniu 6 lipca 2002r. Koło z Brzeska zorganizowało w Niepołomicach szkolenie - temat: „Ewidencja Gruntów i Budynków”. Uczestniczyło 108 osób. Wręczono 38 legitymacji nowym członkom SGP.
- ⊕ W połowie października 2002r. Klub Ośrodków Dokumentacji GIK przy SGP w Krakowie przeprowadził w Dobczycach dwudniowe szkolenie na temat aktualnych przepisów. Uczestniczyli prawie wszyscy geodeci i szefowie PZUDP z terenu Małopolski.
- ⊕ W dniu 19 października 2002r. odbyło się szkolenie - temat: „geodezja ogólna” oraz „geodezja przemysłowa”. Omówione zostały stare i nowe układy współrzędnych oraz sposoby wyznaczenia przemieszczeń obiektów wysokich przy pomocy techniki GPS. Uczestniczyło 33 osób.
- ⊕ W dniu 15 lutego 2003r. odbyło się szkolenie - temat: „IACS”. Szkolenia połączono ze spotkaniami o charakterze towarzyskim. Uczestniczyło 109 osób.
- ⊕ W marcu 2003r. odbyły się XIV Ogólnopolskie Mistrzostwa Narciarskie Geodetów na stokach Pilska w Korbielowie. Uczestniczyło 75 osób. Temat seminarium: „Wpływ zmian przepisów technologicznych na wykonawstwo geodezyjne”. Impreza o zasięgu ogólnopolskim. ZO SGP i Krakowskie Koło Integracyjne zorganizowało trzy wyjazdy na narty (ostatni na Słowację) przed Mistrzostwami Narciarskimi Geodetów.
- ⊕ W dniach 2-5 kwietnia 2003r. odbył się w Krakowie XXV Ogólnopolski Konkurs Wiedzy Geodezyjnej i Kartograficznej dla uczniów techników, wspierany przez nasz Oddział.

- ✦ W dniu 14 czerwca 2003r. odbyło się szkolenie - temat: „Kierunki rozwoju nowoczesnych przyrządów geodezyjnych”. Uczestniczyło 60 osób. 3 firmy zaprezentowały nowoczesny sprzęt geodezyjny.
- ✦ W dniu 26 czerwca 2003r. w sali krakowskiego NOT zorganizowało spotkanie środowiska zawodowego z terenu województwa małopolskiego z Głównym Geodetą Kraju. Celem spotkania była wymiana informacji o zadaniach służb geodezyjnych i kartograficznych oraz o sprawach nurtujących nasze środowisko.
- ✦ W dniach 19 - 21 września 2003r. zorganizowano II Światowy Kongres Katastralny w Polsce. Uczestniczyło ponad 300 osób. Z tej okazji, w przeddzień Kongresu w Krakowie odbyło się wyjazdowe posiedzenie ZG SGP, w którym uczestniczyło Prezydium naszego ZO. Po zakończeniu Kongresu Główny Geodeta Kraju przesłał do członków Prezydium specjalne podziękowanie za znakomitą organizację. Konferencja o światowym zasięgu.



Uczestnicy Światowego Kongresu Katastralnego w Krakowie

- ✦ W dniach 2-4 października 2003r. w Dobczycach odbyło się spotkanie Klubu Ośrodków Dokumentacji Geodezyjnej i Kartograficznej zrzeszającego między innymi wszystkich geodetów powiatowych z terenu naszego województwa. Poza bieżącą problematyką związaną z wykonywaniem zadań z dziedziny GiK przez samorządy omówiono sprawę kontroli opracowań geodezyjnych przyjmowanych do zasobu, wprowadzanie jednolitych standardów ISO, uczestniczono w prezentacji różnych programów do obsługi komórek geodezyjnych.
- ✦ W dniu 15 listopada 2003r. odbyło się w Trzciannie wyjazdowe szkolenie - temat: „Aktywna sieć geodezyjna ASG-PL”. Uczestniczyło 60 osób. W trakcie spotkania 3 firmy prezentowały swoje programy graficzne, w tym oprogramowanie geodezyjne MK 2004 3D.
- ✦ W dniu 21 listopada 2003r. w NCK w Krakowie odbyło się szkolenie - temat: „Ewidencja gruntów i budynków w świetle rozporządzenia Ministra Rozwoju Regionalnego i Budownictwa z 29.03.2001r.”. Uczestniczyło 120 osób. Szkolenie to zakończyło się wydaniem po raz pierwszy w kraju certyfikatu dla uczestników, uznanego przez władze oświatowe.
- ✦ W dniach 9-10 stycznia 2004r. Klub Studentów zorganizował konferencję nt. „Geodeci w Unii Europejskiej”. Zarząd Oddziału reprezentowały na niej 2 osoby, które przedstawiły zebranym działalność Oddziału Krakowskiego SGP.

- ✦ W dniu 21 lutego 2004r. w Kasynie Wojskowym w Krakowie wysłuchano wystąpień Prezesa ZG SGP oraz przedstawicieli władz administracyjnych i samorządowych Krakowa i województwa, którzy omówili najważniejsze zadania służb gik w bieżącym i przyszłych latach. Na spotkaniu dyskutowano o problemach zawodowych środowiska. Po dyskusji miało miejsce spotkanie towarzyskie.
- ✦ W dniu 27 lutego 2004r. odbyło się szkolenie - temat: „Wybrane zagadnienia dotyczące ewidencji gruntów i budynków w świetle Instrukcji G-5”. Była to kontynuacja wcześniejszego szkolenia z dnia 21 listopada 2003r.
- ✦ W dniach 20-23 marca 2004r. odbyły się XV Ogólnopolskie Mistrzostwa Narciarskie Geodetów na stokach Piłska w Korbielowie. Impreza o zasięgu ogólnopolskim. Przed mistrzostwami ZO zorganizował kilka wyjazdów na narty.

VI. Działalność integracyjna

- ✦ W dniach 15-17 czerwca 2001r. odbyła wycieczka, której celem były Brno i Wiedeń.
- ✦ W dniach 6-7 października 2001r. w Zwardoniu odbył się Dzień Geodety w którym świętowały wspólnie oddziały: Krakowski i Katowicki. Przy dźwiękach regionalnej kapeli góralskiej bawiło się ok. 60 osób. Po drodze zwiedzono Elektrownię Wodną Porąbka-Żar wraz z częścią podziemną i wysłuchano prelekcji związanej z jej budową i funkcjonowaniem.
- ✦ W dniu 17 stycznia 2002r. Klub Seniora wspólnie z Prezydium Oddziału zorganizował spotkanie opłatkowe w siedzibie krakowskiego NOT-u. W spotkaniu uczestniczyli emerytowani profesorowie dwóch krakowskich uczelni technicznych: AGH i AR, oraz przedstawiciele władz uczelni i administracji geodezyjnej województwa małopolskiego. Wśród obecnych byli dwaj nestorzy polskiej geodezji: 95-cio letni inż. Jan Nowotarski oraz 92-letni prof. Michał Odlanicki-Poczobutt.
- ✦ W dniach 27 kwietnia – 4 maja 2002r. odbyła się I wyprawa turystyczno-szkoleniowa, której celem był Paryż. Uczestniczyło 48 osób. Temat szkolenia: " organizacji służby geodezyjnej w świetle przystąpienia Polski do Unii Europejskiej".



Uczestnicy I wyprawy SGP kalibrują swoje wzorce metr w Sewer pod Paryżem

- ✦ W dniach 9-11 maja 2002r. w Polanicy Zdroju odbyły się XIII Dni Polsko – Czesko – Słowackie. Uczestniczyło 7 osób z naszego oddziału oraz tyle samo studentów wydziału geodezji. Powstały na początku roku Klub Studentów Geodezji SGP zwrócił się do naszego Oddziału z prośbą o

częściowe pokrycie kosztów udziału ich przedstawicieli w tych Dniach, na co uzyskał zgodę. Impreza Międzynarodowa.

- ✦ W dniu 28 września 2002r. w Bacówce w Iwkowej, koło Czchowa odbył się Dzień Geodety w którym świętowały wspólnie oddziały: Krakowski i Nowosądecki. Mimo zimna, na zewnątrz ale pod dachem, przy gorącym posiłku i dźwiękach kapeli, 32 uczestników bawiło się wyśmienicie do północy.
- ✦ W dniach 3-7 października 2002r. odbyła się II wyprawa turystyczno-szkoleniowa, której celem było: Kowno, Wilno i Troki.



Uczestnicy II wyprawy SGP.

- ✦ W dniu 9 stycznia 2003r. Klub Seniora wspólnie z Prezydium Oddziału zorganizował spotkanie opłatkowe w siedzibie krakowskiego NOT-u. W spotkaniu uczestniczyło 40 osób.
- ✦ W maju 2003r. Stowarzyszenie czynnie uczestniczyło w obchodach 30-lecia krakowskiego ZUDP-u.
- ✦ W dniach 22 kwietnia – 3 maja 2003r. odbyła się III wyprawa turystyczno-szkoleniowa, której celem był Londyn. Uczestniczyło 38 osób. Temat szkolenia: " Polska w Unii Europejskiej ".



Uczestnicy III wyprawy SGP na południku zerowym Greenwich.

- ✦ W dniach 11-12 października 2003r. w ośrodku wypoczynkowym w Osieczanach odbył się Dzień Geodety zorganizowany przez Koło z Myślenic. Jedną z licznych atrakcji, obok zawodów sportowych w strzelaniu z broni sportowej, było zwiedzanie Zapory Wodnej Dobczyce na rzece Rabe.
- ✦ Zarząd Oddziału wspierał członków Klubu Studentów Geodezji z obu krakowskich uczelni: AGH i AR w organizowanej wyprawie na Spitsbergen. Z Klubem Studentów ZO utrzymuje stały kontakt.
- ✦ W dniu 16 stycznia 2004r. Klub Seniora wspólnie z Prezydium Oddziału zorganizował spotkanie opłatkowe w siedzibie krakowskiego NOT-u. W spotkaniu uczestniczyło 41 osób.
- ✦ W dniu 31 stycznia 2004r. w Kole Nowotarskim zorganizowano Noworoczny Bał Geodety.

VII. Współpraca

Współpraca z Krakowską Radą Federacji Stowarzyszeń Naukowo Technicznych NOT układała się dobrze. Prezes ZO SGP regularnie i aktywnie uczestniczył w posiedzeniach Rady, na które pojawiał się też 2-gi przedstawiciel naszego Stowarzyszenia. Wiele imprez SGP odbywało się w salach krakowskiego NOT, a w każdy czwartek tygodnia Prezydium ZO pełniło dyżur w swojej siedzibie w budynku Krakowskiego Domu Technika NOT.

Współpracę pomiędzy ośrodkami dokumentacji i geodetami powiatowymi inicjuje Klubu Ośrodków DGiK. W celu usprawnienia udostępniania Ksiąg Wieczystych geodetom Dyrektor Wydziału Geodezji UMK przeprowadziła rozmowy z zainteresowanymi stronami i doprowadziła do uregulowania sprawy.

VIII. Osiągnięcia

W roku 2003 założono własną stronę Internetową SGP oddział Kraków (www.sgp.krakow.pl) na której publikowane są bieżące informacje z naszego oddziału. Dotychczasowa działalność Stowarzyszenia Geodetów Polskich oddział w Krakowie jest dobrze postrzegana przez środowisko zawodowe (wzrost ilości członków w trakcie trwania kadencji z 251 osób na koniec 2000r, do 370 osób - stan na 31 grudnia 2003r.).

KADENCJA 2004-2007

I. Dane organizacyjne

- ✦ Liczba członków zwyczajnych: 300 (w tym: 224 inżynierów, 57 techników, 19 studentów).
- ✦ Liczba kół i klubów: 17.

II. Władze Oddziału

- ✦ Zarząd Oddziału:

Członkowie Zarządu Oddziału z wyboru imiennego: Prezes Janusz Krzyżaniak, Członek Zarządu Anna Suryjak, Tadeusz Książek, Ireneusz Tyliba, Adam Bandura, Elżbieta Biel, Karolina Szablicka, Piotr Dukielski, Robert Rachwał.

Członkowie Zarządu Oddziału Prezesa Kół i Klubów: Koło Pracowników AGH Tomasz Lipecki, Koło Basztowa Zygmunt Lawrynkiewicz, Koło Tarnowskie Marcin Kulas, Koło Grunwaldzkie Bolesław Gralak, Krakowskie Koło Integracyjne Ireneusz Tyliba, Koło przy KBGiTR Karolina Szablicka, Klub Prywatnych Wykonawców Mieczysław Larendowicz, Koło przy OPGK Kraków Antoni Wizmur, Koło Transprojekt Jacek Cieślak, Klub przy Straszewskiego Edward Krygier, Koło Nowotarskie Elżbieta Łabuzek, Koło Myślenickie Artur Wątor, Koło Brzeskie Stanisława Pabian, Koło Geodetów Ziemi Bocheńskiej Gustaw Korta, Klub Studentów Geodezji Jacek Tabaka, Klub Seniora Irena Kapturkiewicz, Klub ODGiK Wojciech Basta.

- ⊕ Prezydium Zarządu Oddziału: Prezes Janusz Krzyżaniak, Zastępca Anna Suryjak, Sekretarz Tadeusz Książek, Ireneusz Tyliba, Skarbnik Adam Bandura, Elżbieta Biel, Członek Prezydium: Karolina Szablicka, Piotr Dukielski, Robert Rachwał.
- ⊕ Komisja Rewizyjna Oddziału: Przewodniczący Mieczysław Józwiak, Zastępca Konrad Dobrowolski, Sekretarz Irena Kapturkiewicz, Członek Komisji: Konrad Dobrowolski, Kazimierz Stawowy.
- ⊕ Sąd Koleżeński Oddziału: Przewodniczący Andrzej Jarzymowski, Zastępca Jerzy Hajto, Sekretarz Joanna Krygier, Członek Sądu: Antoni Wizmur, Władysław Żurawel.

III. Komisje

Komisja ds. Finansowych Anna Suryjak, Komisja ds. Członkowskich Adam Bandura, Komisja ds. Turystyczno-Integracyjnych Piotr Dukielski.

IV. Działalność organizacyjna

W 2004r. odbyły się 3 posiedzenia Zarządu. W 2005r. odbyły się 3 posiedzenia Zarządu. W 2006r. odbyły się 3 posiedzenia Zarządu. W 2007r. odbyło się 4 posiedzenia Prezydium oraz 2 posiedzenia Zarządu. Podjęto kilkadziesiąt uchwał. Wszystkie podjęte uchwały dotyczyły bieżących spraw wynikających z sytuacji w Klubach i Kołach oraz w środowisku geodezyjnym.

Dnia 15 września 2005r. powołano w oddziale krakowskim Komisję ds. Konkursu Jakości Prac Scaleniwych, do którego przedstawiono operat przygotowany przez Krakowskie Biuro Geodezji i Terenów Rolnych. W licznej grupie prac został wyróżniony III nagrodą Zarządu Głównego SGP.

W dniach 7-8 kwietnia 2006r. w Krakowie miało miejsce Zebranie Plenarne Ogólnopolskiego Klubu Studentów Geodezji wraz z wyborem nowych władz na najbliższy rok. Przewodnictwo Klubu przypadło kolegom z uczelni krakowskich.

W dniu 23 maja 2006r. zainaugurowało swoją działalność koło SGP „Basztowa” przy Urzędzie Wojewódzkim w Krakowie. Prezesem Koła, liczącego 13 członków, został Kol. Zygmunt Ławrynkiewicz.

W dniu 10 listopada 2006r. w Tarnowie uczestniczyliśmy w zebraniu organizacyjnym nowego koła SGP (10 członków) i w wyborach 3 osobowego prezydium. Prezesem Koła Tarnowskiego został wybrany Kol. Marcin Kulas.

V. Działalność szkoleniowa

- ⊕ W dniach 30 września – 2 października 2004r. w Dobczycach miało miejsce spotkanie Klubu Ośrodków Dokumentacji Geodezyjnej i Kartograficznej z terenu Małopolski.
- ⊕ W dniu 12 października 2004r. w Nowohuckim Centrum Kultury odbyło się szkolenie. Uczestniczyło 105 osób. Wykładowca: Henryk Jędrzejewski.
- ⊕ Dnia 26 października 2004r. w budynku NOT-u odbyło się szkolenie na temat „nowej wersji programu graficznego do sporządzania map MK 2004- 3 D”. Uczestniczyło 40 osób.
- ⊕ W Krakowie zorganizowano kurs przygotowawczy dla licznej grupy kandydatów, przed planowanym na 18 lutego 2005 r. egzaminem w Warszawie.
- ⊕ W dniu 5 marca 2005r odbyło się spotkanie informacyjne z władzami geodezyjnymi miasta i województwa miało miejsce w Kasynie Wojskowym w Krakowie. Tematem były najważniejsze zadania służb geodezyjnych i kartograficznych w latach 2005-2007. Obecnych 40 osób. Po spotkaniu uczestniczono w spektaklu teatralnym na Scenie pod Ratuszem.
- ⊕ W dniach 12-15 marca 2005r. na stokach Pilska w Korbielowie Zarząd Oddziału zorganizował XVI Ogólnopolskie Mistrzostwa Narciarskie Geodetów połączone z sesją naukowo-techniczną na temat „doświadczeń z prac pomiarowych wykonywanych dla ARiMR w roku 2004”.
- ⊕ W dniu 2 lipca 2005r. odbyło się seminarium z władzami geodezyjnymi w Centrum Konferencyjnym „Witek” w Modlniczce koło Krakowa Pod honorowym patronatem Marszałka

Województwa. Imprezę wzorowo zorganizował nasz Kolega Ireneusz Tyliba. Tematem był „małopolski system informacji przestrzennej oraz system pozycjonowania, a także stan osnów geodezyjnych w mieście i powiecie”. W plenerze odbył się pokaz sprzętu. W imprezie zakończonej ogniskiem wzięło udział 65 osób.

- ✦ W dniach 29 września – 1 października 2005r., Klub Ośrodków Dokumentacji Geodezyjnej zorganizował szkoleniowe spotkanie w Dobczycach.
- ✦ W grudniu 2005r. w NCK w Krakowie Nowej Hucie odbyło się szkolenie - temat: „rozgraniczenia nieruchomości w trybie administracyjnym”. Uczestniczyło ok. 100 osób. Wykładowca: inspektor wojewódzki dr Andrzej Surówka.
- ✦ W dniu 1 grudnia 2005r. przedstawiciele francuskiej firmy informatycznej zaprezentowali swój graficzny program wykorzystywany przy prowadzeniu zasobów mapowych największych miast francuskich oraz w drogownictwie. Spotkanie to potraktowano jako sondażowe na polskim rynku.
- ✦ W dniach 11- 14 marca 2006r. odbyły się XVII Ogólnopolskie Mistrzostwa Narciarskie Geodetów, które Zarząd Oddziału zorganizował w Korbielowie. Zawody były połączone z sesją naukowo-techniczną nt. „Wprowadzanie układu współrzędnych 2000 - teoria i doświadczenia praktyczne”.
- ✦ W związku z uzyskaną zgodą Głównego Geodety Kraju na zorganizowanie egzaminu na uprawnienia zawodowe w naszym mieście (pierwszego od 2002 r), Oddział zorganizował kurs przygotowawczy w dniach 25 marca – 9 kwietnia 2006r., oraz sam egzamin, w dniach 21-22 kwietnia 2006r.
- ✦ W dniach 12-13 października 2006r. odbyło się spotkanie Klubu Ośrodków Dokumentacji Geodezyjnej i Kartograficznej w Dobczycach.
- ✦ W dniu 11 stycznia 2007r. Zarząd Oddziału zorganizował spotkanie opłatkowe w siedzibie NOT. Uczestniczyły 42 osoby, członkowie Klubu Seniora, Zarząd Oddziału, członkowie Klubu Studentów oraz zaproszeni goście.
- ✦ W dniach 11-14 stycznia 2007 r. Zarząd Oddziału pomagał w organizowaniu, w ramach Ogólnopolskiego Spotkania Klubu Studentów Geodezji sesji wyjazdowej połączonej ze zwiedzaniem terenu budowy zbiornika wodnego na rzece Skawie k. Wadowic.
- ✦ W dniach 10- 13 marca 2007r. odbyły się XVII Ogólnopolskie Mistrzostwa Narciarskie Geodetów, które Zarząd Oddziału zorganizował w Korbielowie. Zawody połączone były z sesją naukowo-techniczną pt. „Rola geodety powiatowego w kształtowaniu przestrzeni informacyjnej kraju”.

VI. Działalność integracyjna

- ✦ W dniach 24 kwietnia – 3 maja 2004r. odbyła się IV wyprawa turystyczno-szkoleniowa, której celem była Barcelona. Uczestniczyło w nim 49 osób, w tym 27 członków SGP.



Uczestnicy IV wyprawy SGP.

- ✦ W dniach 11-12 września 2004r. w Sromowcach Wyżnych k. Niedzicy świętowaliśmy Dzień Geodety. Było zwiedzanie zamku w Niedzicy, wspinaczka na Trzy Korony, nocna zabawa przy ognisku i góralskiej kapeli oraz spływ Dunajcem ze Sromowiec do Szczawnicy.
- ✦ W dniach 6-10 października 2004r. odbyła się V wyprawa turystyczno-szkoleniowa, której celem był Lwów i Kresy Południowo-Wschodnie. Uczestniczyło 47 osób.



Uczestnicy V wyprawy SGP.

- ✦ W dniu 5 stycznia 2005r. zorganizowano tradycyjne spotkanie opłatkowe w siedzibie NOT. Uczestniczyły 43 osoby, członkowie Klubu Seniora, Zarząd Oddziału oraz zaproszeni goście.
- ✦ W dniu 5 lutego 2005r. w Nowym Targu tamtejsze Koło zorganizowało noworoczny Bal Geodety dla ok. 50 uczestników.
- ✦ W dniu 1 marca 2005r Koło Myślenickie zorganizowało zawody narciarskie na stoku Maciejowej w Rabce, z ogniskiem.
- ✦ W dniach 21-29 maja 2005r. odbyła się VI wyprawa turystyczno-szkoleniowa, której celem była Grecja. Uczestniczyło 40 osób, w tym 17 członków SGP.




Uczestnicy VI wyprawy SGP.

- ✦ W dniach 17-18 września 2005r. świętowaliśmy Dzień Geodety w Świnnej Porębie, na terenie budowanej zapory i zbiornika wodnego. Po drodze, w Wadowicach, zwiedziliśmy muzeum Jana Pawła II w Jego rodzinnym domu. Wieczór i nocleg 30-tu uczestników spędziło w Ośrodku Wypoczynkowym w Międzybrodziu Żywieckim. Następnego dnia, w drodze powrotnej, cała grupa weszła na Groń Jana Pawła II pod Leskowcem.
- ✦ W dniach 29 września – 2 października 2005r odbyła się VII wyprawa turystyczno-szkoleniowa, której celem była Praga.



Uczestnicy VII wyprawy SGP.

- ✦ w dniu 11 października 2005r. Koło Nowotarskie zorganizowało swój Dzień Geodety. Uczestniczyło ponad 60 osób.
- ✦ W dniu 5 stycznia 2006r. w siedzibie NOT odbyło się tradycyjne spotkanie opłatkowe. Uczestniczyły 44 osoby, członkowie Klubu Seniora, Zarząd Oddziału, członkowie Klubu Studentów, którym uroczysto wręczono legitymacje SGP oraz zaproszeni goście.
- ✦ W dniach 10-18 czerwca 2006r odbyła się VIII wyprawa turystyczno-szkoleniowa, której celem była Skandynawia. Uczestniczyło 48 osób, w tym kilkunastu członków SGP.



Uczestnicy VIII wyprawy SGP.

- ✦ W dniach 16-17 września 2006r. w Bochni świętowaliśmy Dzień Geodety, gdzie zwiedzaliśmy kopalnię soli oraz w ośrodku wypoczynkowym w Borku. W zabawach wieczornych i przy ognisku uczestniczyło 29 osób, w tym z Bochni i po raz pierwszy koledzy z Tarnowa. Następnego dnia, w drodze powrotnej, uczestnicy zwiedzili zamek w Wiśniczu Nowym.
- ✦ W dniach 20-23 października 2006r. odbyła się IX wyprawa turystyczno-szkoleniowa, której celem był Budapeszt.



Uczestnicy IX wyprawy SGP.

VII. Współpraca

Zarząd Oddziału utrzymywał bliski kontakt z kierownictwem Ogólnopolskiego Klubu Studentów Geodezji, który w dniach 24-26 listopada 2006r. zorganizował w Hawiarskiej Kolibie II Ogólnopolski Rajd Studentów Geodezji.

VIII. Osiągnięcia

Trzem osobom z naszego oddziału wręczono tytuł „Honorowy Senior SGP”. Tytuł otrzymali: Joanna Krygier, Tadeusz Łakomski i Adam Koncewicz.

Koledzy z Koła KBGİTR biorący udział w Konkursie Jakości Prac Scaleniowych, organizowanym przez Zarząd Główny SGP, za opracowanie z terenu wsi Łętownia w pow. Jordanów uzyskali 2-gą nagrodę.

KADENCJA 2007-2010

I. Dane organizacyjne

- ⊕ Liczba członków zwyczajnych: 418 (w tym: 282 inżynierów, 53 techników, 83 studentów).
- ⊕ Liczba kół i klubów: 19.

II. Władze Oddziału

- ⊕ Zarząd Oddziału:

Członkowie Zarządu Oddziału z wyboru imiennego: Prezes Elżbieta Biel, Członek Zarządu Adam Bandura, Anna Suryjak, Karolina Szablicka, Marta Szwarc, Ireneusz Tyliba, Piotr Dukielski, Tomasz Lipecki, Maciej Ćwiek.

Członkowie Zarządu Oddziału Prezesa Kół i Klubów: Koło Pracowników AGH Tomasz Lipecki, Koło Basztowa Ewa Szczurek, Koło Tarnowskie Marcin Kulas, Grunwaldzkie Koło Integracyjne Ireneusz Tyliba, Koło przy KBGİTR Marek Szafarczyk, Klub Prywatnych Wykonawców Mieczysław Larendowicz, Koło przy OPGK Kraków Janusz Krzyżaniak, Koło Transprojekt Jacek Cieślak, Klub przy Straszewskiego Piotr Dukielski, Koło Nowotarskie Elżbieta Łabuzek, Koło Brzeskie Stanisława Pabian, Koło Geodetów Ziemi Bocheńskiej Gustaw Korta, Koło Geomałopolska Maciej Antosiewicz, Koło przy MGPP Tarnów Tomasz Włodek, Koło Tatrzańskie Krzysztof Możdżeń, Koło Studentów AGH Aleksandra Szabat, Koło Studentów UR Sylwia Piotrowska, Klub Seniora Irena Kapturkiewicz, Klub ODGiK Wojciech Basta.

- ⊕ Prezydium Zarządu Oddziału: Prezes Elżbieta Biel, Zastępca Adam Bandura, Sekretarz Anna Suryjak, Karolina Szablicka, Skarbnik Marta Szwarc, Członek Prezydium: Ireneusz Tyliba, Piotr Dukielski, Tomasz Lipecki, Maciej Ćwiek.
- ⊕ Komisja Rewizyjna Oddziału: Przewodniczący Mieczysław Józwick, Zastępca Andrzej Jarzymowski, Sekretarz Irena Kapturkiewicz, Członek Komisji: Konrad Dobrowolski, Robert Rachwał.
- ⊕ Sąd Koleżeński Oddziału: Przewodniczący Adam Czapelski, Zastępca Antoni Wizmur, Sekretarz Stanisław Kosoń, Członek Sądu: Gustaw Korta, Jerzy Hajto.

III. Komisje

Komisja ds. Finansowych Anna Suryjak, Komisja ds. Członkowskich Adam Bandura, Komisja ds. Turystyczno-Integracyjnych Piotr Dukielski.

IV. Działalność organizacyjna

W kadencji 2007 – 2010 odbyło się 10 plenarnych zebrań Zarządu Oddziału oraz 30 zebrań Prezydium Zarządu Oddziału. W siedzibie oddziału członkowie Prezydium odbyli 87 dyżurów, załatwiając w tym czasie szereg spraw bieżących Stowarzyszenia. Zarząd Oddziału i Prezydium zajmowali się następującymi zagadnieniami: sprawy członkowskie (przyjęcia, legitymacje, składki), organizacja szkoleń, imprez naukowo-technicznych, wyjazdów integracyjno-szkoleniowych, organizowanie kursów przygotowawczych i egzaminów na uprawnienia zawodowe w dziedzinie geodezji i kartografii, omówienie aktualnych problemów środowiska Województwa Małopolskiego, bieżąca informacja z posiedzeń Zarządu Głównego SGP oraz Krakowskiej Federacji Stowarzyszeń Naukowo - Technicznych NOT.

2 Koła połączyły się w jedno Grunwaldzkie Koło Integracyjne. Natomiast powstały 3 nowe Koła: Koło Geomałopolska, Koło MGGP – Tarnów i Koło Tatrzańskie.

W dniach 20-23 maja 2010 roku zorganizowaliśmy w Krakowie XXXVII Ogólnopolski Zjazd SGP pod hasłem „SGP – 92 lata w służbie Ojczyściej geodezji”.



Delegaci XXXVII Ogólnopolskiego Zjazdu SGP w Krakowie

V. Działalność szkoleniowa

- ✦ W dniach 10-13 marca 2007r. odbyły się XVIII Ogólnopolskie Mistrzostwa Narciarskie Geodetów w Korbielowie. Uczestniczyło 83 osób. Temat seminarium: „Rola geodety powiatowego w kształtowaniu przestrzeni informacyjnej kraju”. Impreza o zasięgu ogólnopolskim.
- ✦ W dniach 11-12 października 2007r. Klub Ośrodków Dokumentacji Geodezyjnej i Kartograficznej zorganizował spotkanie szkoleniowo-integracyjne w Borku k/Bochni na temat „Podziały nieruchomości oraz zmiany dokonywane w operacie ewidencji gruntów w aspekcie ostatnich nowelizacji przepisów i w orzecznictwie sądowym”. Uczestniczyły 74 osoby.
- ✦ W dniu listopadzie 2007r. odbyło się szkolenie - temat: „Podziały nieruchomości po nowelizacji ustawy o gospodarce nieruchomościami, która weszła w życie 22 października 2007r. - część I”. Uczestniczyło 130 osób. Wykładowca: mgr inż. Andrzej Karpierz, Kierownik Oddziału Postępowań Administracyjnych Urzędu Miasta Krakowa.
- ✦ W dniach 8-11 marca 2008r. odbyły się XIX Ogólnopolskie Mistrzostwa Narciarskie Geodetów w Korbielowie. Uczestniczyło 104 osób. Temat seminarium: „Oprogramowanie dla potrzeb wykonawstwa geodezyjnego, ewidencji gruntów oraz systemów informacji przestrzennej”. Impreza o zasięgu ogólnopolskim.
- ✦ W dniu 27 marca 2008r. odbyło się szkolenie na tematy: „Podziały nieruchomości po nowelizacji ustawy o gospodarce nieruchomościami, która weszła w życie 22 października 2007r. - część II” - szkolenie prowadzili: Robert Techmański - „Tworzenie planów zagospodarowania przestrzennego”, Andrzej Karpierz - „Skutki finansowe uchwalenia miejscowego planu zagospodarowania przestrzennego”, Dorota Michalik - „Powiatowy zasób geodezyjny i kartograficzny w mieście Krakowie - gromadzenie oraz udostępnianie”, Mariusz Zygmunt z firmy GeoDeZy - „Informacja o stanie zaawansowania prac nad nakładką MK -

moduł wymiany danych z ODGiK (V-Robot)", Ireneusz Tyliba - „Strona internetowa, udostępnianie”, Robert Łoś - „Uzgodnienia dokumentacji projektowej”. W szkoleniu uczestniczyły 62 osoby

- ✦ W dniu 19 czerwca 2008r. odbyło się szkolenie na temat „Podziały nieruchomości po nowelizacji ustawy o gospodarce nieruchomościami, która weszła w życie 22 października 2007r. - część III” - szkolenie prowadził Henryk Walczewski, sędzia Sądu Gospodarczego. Uczestniczyło 195 osób.
- ✦ W dniu 4 września 2008r. odbyło się szkolenie na temat „Podziały nieruchomości po nowelizacji ustawy o gospodarce nieruchomościami, która weszła w życie 22 października 2007r. - część IV” - szkolenie prowadził Mirosław Gdesz, sędzia Sądu Administracyjnego. Uczestniczyło 171 osób.
- ✦ W dniach 11-12 września 2008r. Klub Ośrodków Dokumentacji Geodezyjnej i Kartograficznej zorganizował spotkanie szkoleniowo-integracyjne w Borku k/Bochni na temat „Możliwości wykorzystania produktów powstałych w wyniku realizacji projektów GUGiK i ARiMR (WMK, LPIS) dla potrzeb modernizacji ewidencji gruntów i budynków”. Uczestniczyły 58 osoby.
- ✦ W dniu 27 listopada 2008r. odbyło się szkolenie na temat „Rozgraniczenie nieruchomości w świetle aktualnych przepisów prawa i działań praktycznych” – szkolenie prowadził mgr inż. Zenon Marzec. Uczestniczyło 262 osoby.
- ✦ W dniach 14-17 marca 2009r. odbyły się XX Ogólnopolskie Mistrzostwa Narciarskie Geodetów w Korbielowie. Uczestniczyło 132 osób. Temat seminarium: „Wykorzystanie systemu ASG-EUPOS w praktyce geodezyjnej”. Impreza o zasięgu ogólnopolskim.
- ✦ W dniu 2 lipca 2009r. odbyło się szkolenie na temat „Rozgraniczenie nieruchomości w świetle aktualnych przepisów prawa oraz orzecznictwa sądowego” - szkolenie prowadziła dr prawa Magdalena Durzyńska. W szkoleniu brało udział 129 osób.
- ✦ W dniu 8 lipca 2009r. zorganizowano spotkanie środowiska geodezyjnego z Geodetą Powiatowym Wojciechem Bastą. Wzięło udział ok. 70 osób.
- ✦ W dniu 30 lipca 2009r. Koło Tarnowskie zorganizowało spotkanie informacyjne, na którym przedstawiono aktualne przepisy prawne obowiązujące przy wykonywaniu prac geodezyjnych i przy orzekaniu przez organy administracji publicznej
- ✦ W dniu 10 września 2009r. odbyło się szkolenie na temat „Informatyzacja Ksiąg Wieczystych, czyli ukryte treści w nowych odpisach” - szkolenie prowadziła Joanna Ćwik-Bielińska, sędzia Sądu Okręgowego w Krakowie. W szkoleniu brało udział 145 osób.
- ✦ W dniach 17-18 września 2009r. Klub Ośrodków Dokumentacji Geodezyjnej i Kartograficznej zorganizował spotkanie szkoleniowo-integracyjne w Borku k/Bochni na temat „Nowe zadania dla PODGiK wynikające z projektu ustawy o infrastrukturze informacji przestrzennej będącej następstwem dyrektywy INSPIRE”. Uczestniczyły 65 osoby.
- ✦ W dniu 23 września 2009r. zorganizowano spotkanie w sprawie ubezpieczenia od odpowiedzialności cywilnej geodetów oraz ubezpieczenia sprzętu geodezyjnego. Była bardzo mała frekwencja i nikt nie zainteresowanie.
- ✦ W dniu 13 listopada 2009r. odbyło się szkolenie na temat „Rozgraniczenie nieruchomości - teoria i praktyka” - szkolenie prowadził dr inż. Dariusz Felcenloben. W szkoleniu brały udział 142 osoby
- ✦ W dniu 5 grudnia 2009r. odbyło się szkolenie na temat „Zmiany w prawie geodezyjnym dotyczące rozgraniczenia nieruchomości” - szkolenie prowadził Stanisław Marczyk - Wojewódzki Inspektor Nadzoru Geodezyjnego i Kartograficznego Krakowie. Uczestniczyło 150 osób.

VI. Działalność integracyjna

- ✦ W dniach 28 kwietnia – 7 maja 2007r. odbyła się X wyprawa turystyczno-szkoleniowa, której celem były Włochy. Temat szkolenia „Prawo Geodezyjne a ustawa zasadnicza (konstytucja)”.



Uczestnicy X wyprawy SGP.

- ✦ We wrześniu 2007r. w Muzeum Lotnictwa w Krakowie Czyżynach odbył się Dzień Geodety. Uczestniczyło ok. 268 osób.
- ✦ W dniach 22 – 31 maja 2008r. odbyła się XI wyprawa turystyczno-szkoleniowa „Bursztynowym Szlakiem”. Temat szkolenia „Rewolucja w prawie geodezyjnym”.



Uczestnicy XI wyprawy SGP.

- ✦ W dniu 20 września 2008r. w Muzeum Lotnictwa w Krakowie Czyżynach odbył się Dzień Geodety pod hasłem „Krakowiaczek Ci Ja”. Uczestniczyło ok. 204 osób.



Dzień Geodety 2008, uczestnicy obchodów w Muzeum Lotnictwa Kraków-Czyżyny.

- ✦ W dniach 16 – 19 październik 2008r. odbyła się XII wyprawa turystyczno-szkoleniowa, której celem była Saksonia. Temat szkolenia „Stabilizacja punktów osnowy na terenie państwa Unii Europejskiej”.



Uczestnicy XII wyprawy SGP.

- ✦ W dniu 13 grudnia 2008r zorganizowano konferencje szkoleniowo - rekreacyjną w Ośrodku KOLNA pod patronatem Prezydenta Miasta Krakowa i Głównego Geodety Kraju, z której dochód przeznaczono dla dzieci z Domu Dziecka im. Św. Ludwika w Krakowie przy ul. Piekarskiej
- ✦ W dniach 6 – 13 czerwca 2009r. odbyła się XIII wyprawa turystyczno-szkoleniowa, której celem była Chorwacja. Temat szkolenia „Podziały i rozgraniczenia nieruchomości w świetle aktualnych przepisów prawnych w krajach Unii Europejskiej”.



Uczestnicy XIII wyprawy SGP.

- ✦ We wrześniu 2009r. w Muzeum Lotnictwa w Krakowie Czyżynach odbył się Dzień Geodety pod hasłem „Krakowskie Bajania”. Uczestniczyło ok. 156 osób.



Dzień Geodety 2009, uczestnicy obchodów w Muzeum Lotnictwa Kraków-Czyżyny.

- ✦ W dniach 8 – 11 października 2009r. odbyła się XIV wyprawa turystyczno-szkoleniowa, której celem był Wiedeń. Temat szkolenia „Kataster Austriacki a ewidencja gruntów”.



Uczestnicy XIV wyprawy SGP.

- ✦ W dniu 5 grudnia 2009r. zorganizowano konferencje szkoleniowo - rekreacyjną w Ośrodku KOLNA pod patronatem Prezydenta Miasta Krakowa i Głównego Geodety Kraju, z której dochód przeznaczono dla dzieci z Domu Dziecka im. Św. Ludwiki w Krakowie przy ul. Piekarskiej

VII. Współpraca

Z administracją rządową i samorządową na zasadzie wspólnych spotkań szkoleniowo – integracyjnych z Geodetą Województwa, Geodetą Powiatowym i Geodetą Miejskim oraz z Wojewódzkim Inspektorem Nadzoru Geodezyjnego i kartograficznego

Z uczelniami wyższymi: Akademią Górniczo – Hutniczą i Uniwersytetem Rolniczym, które organizują spotkania, rajdy, sympozja, imprezy sportowe i konkursy, na które jestem zawsze zapraszana.

Ze szkołami średnimi geodezyjnymi, które organizują Olimpiadę Geodezyjną.

Z firmami geodezyjnymi.

VIII. Osiągnięcia

Za największe osiągnięcie uważamy: integrację środowiska geodezyjnego, przyjęcie wielu nowych członków, zorganizowanie dwóch imprez Mikołajowych dla dzieci z Domu Dziecka im. Św. Ludwiki w Krakowie.

W minionej kadencji zorganizowano jubileusz 60-lecia Stowarzyszenia Geodetów Polskich oddział Kraków.

KADENCJA 2010-2013

I. Dane organizacyjne

- ✦ Liczba członków zwyczajnych: 423 (w tym: 329 inżynierów, 54 techników, 115 studentów).
- ✦ Liczba kół i klubów: 17.

II. Władze Oddziału

- ✦ Zarząd Oddziału:

Członkowie Zarządu Oddziału z wyboru imiennego: Prezes Elżbieta Biel, Członek Zarządu Adam Bandura, Wojciech Wiecha, Beata Szafrąńska, Ireneusz Tyliba, Marta Szwarz, Anna Suryjak, Elżbieta Orłowska, Aleksandra Szabat-Pręcikowska, Ewa Szczurek, Marek Szafarczyk, Artur Warchoł, Robert Łoś, Zastępca Członka Zarządu Piotr Dukielski, Mieczysław Larendowicz, Barbara Kołat.

Członkowie Zarządu Oddziału Prezesi Kół i Klubów: Koło Pracowników AGH Tomasz Lipecki, Koło Basztowa Ewa Szczurek, Koło Tarnowskie Joanna Ciępka, Grunwaldzkie Koło Integracyjne Ireneusz Tyliba, Koło przy KBGiTR Marek Szafarczyk, Klub Prywatnych Wykonawców Mieczysław Larendowicz, Koło przy OPGK Kraków Marta Szwarz, Koło Sweco (Transprojekt) Ryszard Kremel, Klub przy Straszewskiego Piotr Dukielski, Koło Nowotarskie Anna Ślemp, Koło Geodetów Ziemi Bocheńskiej Gustaw Korta, Koło GeoMałopolska Beata Szafrąńska, Koło przy MGGP Tarnów Tomasz Włodek, Koło Tatrzańskie Krzysztof Możdżeń, Koło Studentów AGH Mirosław Marciniak, Michał Buczek, Koło Studentów UR Karolina Bernat, Izabela Zaręba, Klub Seniora Anna Suryjak.

- ✦ Prezydium Zarządu Oddziału: Prezes Elżbieta Biel, Zastępca Adam Bandura, Sekretarz Anna Suryjak, Skarbnik Marta Szwarz, Elżbieta Orłowska, Członek Prezydium: Wojciech Wiecha, Robert Łoś, Marek Szafarczyk.

- ⊕ Komisja Rewizyjna Oddziału: Przewodniczący Mieczysław Józwik, Zastępca Konrad Dobrowolski, Sekretarz Krystyna Paszkiewicz, Członek Komisji: Robert Rachwał, Andrzej Jarzymowski, Zastępca Członka Komisji Tadeusz Łakomski
- ⊕ Sąd Koleżeński Oddziału: Przewodniczący Adam Czapelski, Zastępca Antoni Wizmur, Sekretarz Jerzy Hajto, Członek Sądu: Gustaw Korta, Stanisław Kosoń, Zastępca Członka Sądu Adam Dymek.

III. Komisje

Komisja ds. Szkoleń Anna Suryjak, Komisja ds. Odznaczeń Marek Szafarczyk, Komisja ds. Imprez Elżbieta Orłowska, Komisja ds. Organizacyjnych Wojciech Wiecha, Komisja ds. Statystycznych Robert Łoś, Komisja ds. Nowych Członków Artur Warchoń

IV. Działalność organizacyjna

W 2010r. odbyło się 12 posiedzeń Prezydium i 4 posiedzenia Zarządu. Podjęto 19 uchwał. W 2011r. odbyło się 12 posiedzeń Prezydium i 4 posiedzenia Zarządu. Podjęto 20 uchwał. W 2012r. odbyło się 12 posiedzeń Prezydium i 4 posiedzenia Zarządu. Podjęto 24 uchwały. Wszystkie podjęte uchwały dotyczyły bieżących spraw wynikających z sytuacji w Klubach i Kołach oraz w środowisku geodezyjnym. Reagowaliśmy na potrzeby naszych członków głównie Kół Studenckich Akademii Górniczo Hutniczej i Uniwersytetu Rolniczego oraz Klubu Seniora.

V. Działalność szkoleniowa

- ⊕ W dniach 13-16 marca 2010r. odbyły się XXI Ogólnopolskie Mistrzostwa Narciarskie Geodetów w Korbielowie. Uczestniczyło 85 osób. Temat seminarium: „Tendencje zmian w przepisach prawnych regulujących działalność geodezyjną i kartograficzną”. Wykładowcy: Szymon Wajda i Tadeusz Szczutko. Impreza o zasięgu ogólnopolskim.
- ⊕ W dniu 23 czerwca 2010r. odbyło się szkolenie - temat: „Układ współrzędnych 2000. Dokładności w pomiarach satelitarnych.”. Uczestniczyło 113 osób. Wykładowca: Jacek Kudrys i Piotr Banasik.
- ⊕ W dniu 9 września 2010r. odbyło się szkolenie - temat: „Dokumentacja geodezyjno - prawna przy podziale działek pod drogi”. Uczestniczyło 200 osób, wykładowca - Zenon Marzec.
- ⊕ W dniach 30 września — 1 października 2010r. odbyło się seminarium szkoleniowe w Borku koło Bochni na temat „Nowe zadania dla PODGiK wynikające z zapisów ustawy o infrastrukturze informacji przestrzennej oraz zmian w ustawie Prawo Geodezyjne i Kartograficzne. Uczestniczyło 67 osób. Wykładowcy: Łukasz Wojnowski i Józef Maślanka.
- ⊕ W dniu 21 października 2010r. odbyło się szkolenie - temat: „Kodeks Postępowania Administracyjnego w geodezji i gospodarce nieruchomościami”. Uczestniczyło 112 osób, wykładowca - sędzia Maria Zawadzka.
- ⊕ W dniu 15 listopada 2010r. odbyło się szkolenie - temat szkolenia: „Zmiany w przepisach prawnych - geodezja i gospodarka gruntów”. Uczestniczyły 102 osoby, wykładowca - Witold Radzio.
- ⊕ W 2010r. odbyły się 3 egzaminy na uprawnienia geodezyjne, w których uczestniczyło 125 osób. Egzamin zdało 81 osób co stanowi 64,8 %. Odbyły się również 3 kursy poprzedzające egzaminy na uprawnienia zawodowe, w których łącznie uczestniczyło 80 osób.
- ⊕ W dniach 12 - 15 marca 2011r. odbyły się XXII Ogólnopolskie Mistrzostwa Narciarskie Geodetów w Korbielowie. Uczestniczyło 65 osób z całej Polski. Temat seminarium: „Problemy zapewnienia jednolitości wykonywania pomiarów geodezyjnych”. Wykładowcy: Szymon Wajda, Tadeusz Szczutko, Aleksander Danielski, Michał Adamczyk, Stanisław Zachara, Wojciech Dudzik, Adam Domagała. Impreza o zasięgu ogólnopolskim.

- ✦ W dniu 22 marca 2011r. odbyło się szkolenie w NCK na temat: „Podziały nieruchomości - wybrane problemy pojawiające się w orzecznictwie sądowo - administracyjnym oraz nowelizacja Kodeksu Postępowania Administracyjnego wchodząca w życie 11.04.2011r.”. Uczestniczyło 116 osób. Wykładowca - Andrzej Karpierz.
- ✦ W dniach 9-11 maja 2011r. w Krakowie zorganizowaliśmy XVII Międzynarodowe Polsko-Czesko-Słowackie Dni Geodezji – Kraków. Impreza o zasięgu Międzynarodowym.



Uczestnicy Polsko-Czesko-Słowackich Dni Geodezji Krakowskim Rynku

- ✦ W dniach 13-16 czerwca 2011r. w Krakowie zorganizowaliśmy wspólnie z Zarządem Głównym Międzynarodowe Sympozjum Fotogrametryczne. Impreza o zasięgu Międzynarodowym.



Uczestnicy 7-go Międzynarodowego Sympozjum Fotogrametryczne

- ✦ W dniu 16 czerwca 2011r. odbyło się szkolenie w NCK na temat: „klasyfikacja gruntów i wyłączenie gruntów z produkcji rolnej”. Uczestniczyły 42 osoby. Wykładowca - Jan Bielański.

- ⊕ W dniach 29 - 30 września 2011r. odbyło się seminarium szkoleniowe w Borku k/Bochni na temat „Informatyzacja zasobu geodezyjnego i kartograficznego oraz wynikające z tego konsekwencje dla PODGiK”. Uczestniczyło 56 osób. Wykładowcy - Edward Mecha, Józef Maślanka, Krzysztof Szwaja.
- ⊕ W 2011r. odbyło się 5 egzaminów na uprawnienia geodezyjne, w których uczestniczyło 200 osób. Egzamin zdało 149 osób, co stanowi 74,5 %. Odbyły się również 4 kursy poprzedzające egzaminy na uprawnienia zawodowe, w których uczestniczyło 82 osoby.
- ⊕ W dniu 2 lutego 2012r. odbyło się w NCK szkolenie na temat „Rozporządzenia w sprawie standardów technicznych wykonywania geodezyjnych pomiarów sytuacyjnych a instrukcje techniczne”. Uczestniczyło 207 osób, wykładowca - Mirosław Puzia.
- ⊕ W dniu 15 marca 2012r. odbyło się w NCK szkolenie na temat „Rozporządzenia Ministra Spraw Wewnętrznych i Administracji z dnia 9.11.201r. w sprawie standardów technicznych wykonywania pomiarów sytuacyjnych i wysokościowych oraz opracowania i przekazywania wyników tych pomiarów do państwowego zasobu geodezyjnego i kartograficznego (Dz.U.Nr 263, poz. 1572)”. Uczestniczyło 300 osób, wykładowca - Stanisław Zaremba.
- ⊕ W dniach 17-20 marca 2012r. odbyły się XXIII Ogólnopolskie Mistrzostwa Narciarskie Geodetów w Białce Tatrzańskiej. Impreza połączona była ze szkoleniem na temat „Infrastruktura Usług Informacji Przestrzennej. Uczestniczyło 70 osób. Byliśmy współorganizatorami.
- ⊕ W dniach 21-22 sierpnia 2012r. oraz 23-24 sierpnia 2012r. w dwóch grupach 20-osobowych zorganizowaliśmy szkolenie dla ARiMR. Uczestniczyło 40 osób, wykładowca - Martyna Poręba.
- ⊕ W dniach 27-28 września 2012r. w Borku zorganizowano seminarium poświęcone zagadnieniu: „Zmiany w przepisach wykonawczych do ustawy Prawo Geodezyjne i Kartograficzne oraz skutki ich wprowadzenia dla służby geodezyjnej i wykonawców prac geodezyjnych”. Uczestniczyły 52 osoby, wykładowcy: Mirosław Puzia, Wojciech Basta, Krzysztof Szwaja.
- ⊕ W dniu 18 października 2012r. zorganizowano szkolenie na temat: „Wykonywanie prac geodezyjnych i kartograficznych w aspekcie aktualizacji bazy danych ewidencyjnych Ewidencji Gruntów i Budynków (EgiB)”. Uczestniczyło 189 osób, wykładowca - Mirosław Puzia.
- ⊕ W dniu 15 listopada 2012r. odbyła się II część szkolenia o ewidencji gruntów i budynków. Uczestniczyło 106 osób. Wykładowca - sędzia Marian Wolanin.
- ⊕ We wrześniu 2012r. zorganizowaliśmy jeden kurs na uprawnienia geodezyjne. Uczestniczyło 17 osób.

VI. Działalność integracyjna

- ⊕ W dniach 21 – 29 marca 2010r. odbyła się XV wyprawa turystyczno-szkoleniowa, której celem była Ziemia Święta. Uczestniczyło 48 osób, w tym 18 naszych członków. Temat - „Problematyka katastru trójwymiarowego (3D)”.



Uczestnicy XV wyprawy SGP.

- ✦ W dniach 20 – 23 maja 2010r. odbył się w Krakowie XXXVII Ogólnopolski Zjazd SGP pod hasłem „SGP – 92 lata w służbie Ojczyściej geodezji”.
- ✦ W dniach 2 – 4 lipca 2010r. odbyła się XVI wyprawa turystyczno-szkoleniowa, której celem była Warszawa. Uczestniczyły 33 osoby, w tym 19 naszych członków. Temat szkolenia: „Kataster nieruchomości – podmiot władającego”.



Uczestnicy XVI wyprawy SGP.

- ✦ Dzień Geodety odbył się 4 września 2010r. w Morsku k/Zawiercia. Uczestniczyło 70 osób.



Dzień Geodety 2010, uczestnicy obchodów.

- ✦ W dniach 18 – 26 września 2010r. odbyła się XVII wyprawa turystyczno-szkoleniowa, której celem był „Paryż i zamki nad Loarą”. Uczestniczyły 62 osoby, w tym 31 naszych członków. Temat szkolenia: „Ewolucja w dziedzinie rejestracji praw do nieruchomości – mapy do celów prawnych w aspekcie historycznym”.



Uczestnicy XVII wyprawy SGP.

- ✦ W dniu 4 grudnia 2010r. odbyło się w Ośrodku Sportowym przy ul. Kolnej szkolenie na temat „Geodezja – wczoraj, dziś, jutro” połączone z charytatywną imprezą Mikołajową dla dzieci z Domu Dziecka im. Św. Ludwika w Krakowie. Wykładowcy: Danuta Paluch, Maria Kolińska, Wojciech Basta.
- ✦ W okresie karnawału kol. Maciek Ćwiek (sędzia tańca towarzyskiego) zorganizował 5 profesjonalnych lekcji tańca. W zajęciach brało udział w sumie ok. 100 osób. Nauczylimy się tańczyć Walca, Tango, Jive, oraz Cha-Cha.
- ✦ W dniach 19 – 21 marca 2011r. Klub Studentów Geodezji AGH zorganizował szkolenie połączone z wyjazdem integracyjnym do Kopalni Soli w Bochni. Temat szkolenia: „Geodezyjna obsługa inwestycji drogowej w praktyce”. Wykładowcy: Joanna i Jerzy Zięba. Uczestniczyło 59 osób, w tym 33 studentów AGH i 26 studentów Uniwersytetu Rolniczego.

- ✦ W dniach 26 kwietnia – 8 maja 2011r. odbyła się XVIII wyprawa turystyczno-szkoleniowa, której celem była Turcja. Uczestniczyły 42 osoby, w tym 22 naszych członków. Temat szkolenia: "Ewidencja gruntów i budynków a dokumentacja geodezyjno–prawna".



Uczestnicy XVIII wyprawy SGP.

- ✦ W dniach 24-29 września 2011r. odbyła XIX wyprawa turystyczno-szkoleniowa, której celem była Bawaria. Uczestniczyło 24 osób, w tym 13 naszych członków. Temat szkolenia: "Kataster nieruchomości – jak daleko, jak blisko".



Uczestnicy XIX wyprawy SGP.

- ✦ W dniach 19-21 maja 2011r. w Krakowie zorganizowaliśmy wspólnie z Zarządem Głównym XVII Dni Polsko – Czesko – Słowackie. Impreza Międzynarodowa.
- ✦ Klub Studentów AGH zorganizował wystawę anaglifów „Trzeci wymiar Krakowa” w dniach 13 –22 maja 2011r. Wernisaż gościł 120 osób.
- ✦ Dzień geodety odbył się 10 września 2011r. w Krakowie w Ośrodku Recepcyjnym Urzędu Miasta Krakowa Zielony Dół. Uczestniczyło ok. 130 osób.



Dzień Geodety 2011, uczestnicy obchodów.

- ✦ W dniu 3 grudnia 2011r. odbyło się w Ośrodku Sportowym przy ul. Kolnej szkolenie na temat „Prawo Geodezyjne i Kartograficzne, Główny problem do rozwiązania.” połączone z charytatywną imprezą Mikołajową dla dzieci z Domu Dziecka im. Św. Ludwiki w Krakowie. Wykładowca - Danuta Paluch – Wojewódzki Inspektor Nadzoru Geodezyjnego i Kartograficznego.
- ✦ W dniach 29 kwietnia – 4 maja 2012r. odbyła się XX wyprawa turystyczno-szkoleniowa, której celem była Moskwa. Uczestniczyło 25 osób, w tym 13 członków SGP. Temat szkolenia: „Deregulacja zawodu geodety”.



Uczestnicy XX wyprawy SGP.

- ✦ W dniach 29 września – 6 października 2012r. odbyła się XXI wyprawa turystyczno-szkoleniowa, której celem była Szwajcaria. Uczestniczyło 52 osób, w tym 24 członków SGP. Temat szkolenia: „Ewidencja Gruntów i Budynków – aktualne zmiany”.



Uczestnicy XXI wyprawy SGP.

- ✦ W dniu 22 września 2012r. odbyły się uroczyste obchody Dnia Geodety pod hasłem „Geodeto! Zajrzyj do Huty”, w którym uczestniczyło 120 osób.



Dzień Geodety 2012, uczestnicy obchodów nad Zalewem Nowohuckim.

- ✦ W dniu 27 listopada 2012r. nasz kolega Adam Miernik zorganizował wystawę swoich prac malarskich w Kasynie Garnizonowym przy ul. Zyblikiewicza. W wernisażu uczestniczyło ponad 50 osób.

VII. Współpraca

- ✦ Z administracją rządową i samorządową na zasadzie wspólnych spotkań szkoleniowo – integracyjnych z Geodetą Województwa Gustawem Kortą, Geodetą Powiatowym Wojciechem Bastą i Geodetą Miejskim Marią Kolińską oraz z Wojewódzkim Inspektorem Nadzoru Geodezyjnego i kartograficznego Danutą Paluch
- ✦ Z uczelniami wyższymi: Akademią Górniczo – Hutniczą i Uniwersytetem Rolniczym, które organizują spotkania, rajdy, sympozja, imprezy sportowe i konkursy, na które jestem zawsze zapraszana. Studenci czynnie uczestniczą i zawsze służą pomocą w organizowanych przez nasz Oddział imprezach i szkoleniach.

- ⊕ Ze szkołami średnimi geodezyjnymi, które organizują Olimpiadę Geodezyjną. W naszym województwie mamy 5 takich szkół: w Krakowie, w Bochni, w Brzesku, w Olkuszu i w Radocy k/Wadowic. Przedstawiciele naszego Oddziału corocznie zasiadają w jury Olimpiady Geodezyjnej organizowanej przez Zarząd Główny SGP w tych szkołach.
- ⊕ Z firmami geodezyjnymi: TPI, Apogeo, OPGK, KBGiTR, Compass, Geodezy, Geotronics, ProGea Consulting, Geosat Kraków oraz Bi-Geo, które sponsorują imprezy przez nas organizowane takie jak Dzień Geodety i Mikołajki dla dzieci z Domu Dziecka im. Św. Ludwiki oraz organizują dla nas szkolenia (Geodezy) i pokazy sprzętu geodezyjnego (TPI i Apogeo).

VIII. Osiągnięcia

Za największe osiągnięcie uważamy: integrację środowiska geodezyjnego, przyjęcie 127 nowych członków, zorganizowanie dwóch imprez Mikołajowych dla dzieci z Domu Dziecka im. Św. Ludwiki w Krakowie, otrzymanie zaszczytnego tytułu „Geomentor” przyznanego przez Ogólnopolski Klub Studentów Geodezji, opracowanie Kalendarza Geodety.

W minionej kadencji zorganizowano: 12 szkoleń w których uczestniczyło łącznie 1655 osób, 7 seminariów w których uczestniczyło łącznie 325 osób, 7 wycieczek w których uczestniczyło łącznie 255 osób, 10 imprez integracyjnych, 2 wystawy w których na wernisażach uczestniczyło łącznie ok 200 osób, 2 konferencje o zasięgu międzynarodowym, XXXVII Zjazdu SGP.



Laureaci I edycji studenckiego Plebiscytu GeoAzymuty.

KADENCJA 2013-2017

I. Dane organizacyjne

- ⊕ Liczba członków zwyczajnych: 384 (w tym: 258 inżynierów, 46 techników, 72 studentów).
- ⊕ Liczba kół i klubów: 14.

II. Władze Oddziału

- ⊕ Zarząd Oddziału:

Członkowie Zarządu Oddziału z wyboru imiennego: Prezes Elżbieta Biel, Członek Zarządu Adam Bandura, Wojciech Wiecha, Ireneusz Tyliba, Marta Swarc, Anna Suryjak,

Elżbieta Orłowska, Aleksandra Szabat-Pręcikowska, Marek Szafarczyk, Artur Warchoń, Robert Łoś, Mirosław Marciniak.

Członkowie Zarządu Oddziału Prezesi Kół i Klubów: Koło Pracowników AGH Małgorzata Buśko, Koło Basztowa Robert Łoś, Koło Tarnowskie Kazimierz Sekuła, Grunwaldzkie Koło Integracyjne Ireneusz Tyliba, Koło przy KBGiTR Marek Szafarczyk, Klub Prywatnych Wykonawców Mieczysław Larendowicz, Koło przy OPGK Kraków Agnieszka Krzykalska, Koło Sweco (Transprojekt) Ryszard Kremel, Klub przy Straszewskiego Piotr Dukielski, Koło Nowotarskie Anna Ślemp, Koło Tatrzańskie Krzysztof Mozdzeń, Koło Studentów AGH Michał Buczek, Koło Studentów UR Żaneta Szłapka, Koło Absolwentów Sylwia Piotrowska.

⊕ Prezydium Zarządu Oddziału: Prezes Elżbieta Biel, Zastępca Adam Bandura, Sekretarz Anna Suryjak, Skarbnik Marta Szwarc, Elżbieta Orłowska, Członek Prezydium: Wojciech Wiecha, Ireneusz Tyliba, Aleksandra Szabat-Pręcikowska, Marek Szafarczyk, Artur Warchoń, Robert Łoś, Mirosław Marciniak.

⊕ Komisja Rewizyjna Oddziału: Przewodniczący Mieczysław Józwik, Zastępca Mieczysław Larendowicz, Sekretarz Krystyna Paszkiewicz, Członek Komisji: Robert Rachwał.

⊕ Sąd Koleżeński Oddziału: Przewodniczący Antoni Wizmur, Zastępca Gustaw Korta, Sekretarz Alina Dalewska, Członek Sądu: Bolesław Gralak.

III. Komisje

Komisja ds. Szkoleń Anna Suryjak, Komisja ds. Odznaczeń Marek Szafarczyk, Komisja ds. imprez Elżbieta Orłowska, Komisja ds. Organizacyjnych Wojciech Wiecha, Komisja ds. Statystycznych Robert Łoś, Komisja ds. Nowych Członków Artur Warchoń, Komisja ds. Historii Oddziału Mirosław Marciniak, Komisja ds. Studentów Aleksandra Szabat-Pręcikowska, Komisja ds. Ogólnych Ireneusz Tyliba.

IV. Działalność organizacyjna

W 2013r. odbyto się 12 posiedzeń Prezydium i 4 posiedzenia Zarządu. Podjęto 33 uchwały. W 2014r. odbyto się 12 posiedzeń Prezydium i 4 posiedzenia Zarządu. Podjęto 24 uchwały. W 2015r. odbyto się 12 posiedzeń Prezydium i 4 posiedzenia Zarządu. Podjęto 21 uchwał. W 2016r. odbyto się 12 posiedzeń Prezydium i 4 posiedzenia Zarządu. Podjęto 22 uchwały. Wszystkie podjęte uchwały dotyczyły bieżących spraw wynikających z sytuacji w Klubach i Kółach oraz w środowisku geodezyjnym. Reagowaliśmy na potrzeby naszych członków głównie Kół Studentckich Akademii Górniczo Hutniczej, Uniwersytetu Rolniczego, Koła Tarnowskiego, Koła Tatrzańskiego oraz Koła Nowotarskiego.

V. Działalność szkoleniowa

⊕ W dniach 9-12 marca 2013r. w Bukowinie Tatrzańskiej na stokach Kotelnicy Białczańskiej i Jurgowa odbyły się XXIV Ogólnopolskie Mistrzostwa Narciarskie Geodetów. Uczestniczyło 61 osób z całej Polski. Impreza połączona była ze szkoleniem na temat „Aktualne prawne i techniczne problemy wykonywania prac geodezyjnych”, które prowadził dr Mirosław Puzia.

⊕ W dniu 14 marca 2013r. w NCK odbyło się szkolenie na temat „Problematyka klasyfikacji gruntów w świetle przepisów Rozporządzenia Rady Ministrów z dnia 12 września 2012r. w sprawie gleboznawczej klasyfikacji gruntów”, które prowadził Jerzy Kozłowski – uczestniczyły 54 osoby.

⊕ W dniach 8-9 kwietnia 2013r. w Zawoi odbyło się szkolenie na temat „Quantum Gis”, które prowadziła mgr inż. Katarzyna Bernat. Uczestniczyło 76 osób z ARiMR.

⊕ W dniu 5 czerwca 2013r. w NCK odbyło się szkolenie na temat „Od układu odniesienia do mapy zasadniczej, czyli nowe standardy w geodezji i kartografii”, które prowadził dr inż. Mirosław Puzia. Uczestniczyło 163 osoby.

- ✦ W dniu 5 listopada 2013r. w NCK odbyło się szkolenie na temat „Regulowanie stanu prawnego istniejących dróg publicznych na podstawie art. 73 ustawy z 1998r. oraz innych przepisów dotyczących dróg publicznych i wydzielanie działek w trybie spec ustawy drogowej”, które prowadził dr inż. Mirosław Gdesz. Uczestniczyło 187 osób.
- ✦ W dniach 1-30 czerwca oraz 21 września – 6 października 2013r. kol. Adam Bandura zorganizował 2 kursy przygotowawcze do egzaminu na uprawnienia geodezyjne, w których uczestniczyło 48 osób.
- ✦ W dniu 6 lutego 2014r. w NCK odbyło się szkolenie na temat „Wpływ znowelizowanego Rozporządzenia w sprawie Ewidencji Gruntów i Budynków (EGiB) na wykonywanie prac geodezyjnych”, które prowadził dr Mirosław Puzia, uczestniczyło 300 osób.
- ✦ W dniu 28 lutego 2014r. w NCK odbyło się szkolenie na temat „Nowe przepisy i co dalej?”, które prowadził mgr inż. Marian Brożyna - uczestniczyło 80 osób.
- ✦ W dniach 9-11 marca 2014r. w Bukowinie Tatrzańskiej na stokach Kotelnicy Białczańskiej i Jurgowa odbyły się Jubileuszowe Srebrne XXV Ogólnopolskie Mistrzostwa Narciarskie Geodetów. Uczestniczyło 56 osób z całej Polski. Impreza połączona była ze szkoleniem na temat „Rola nowoczesnego Powiatowego Zasobu Geodezyjnego i Kartograficznego w rozwoju gospodarczym kraju”, które prowadził dr Mirosław Puzia.
- ✦ W dniu 28 marca 2014r. w NCK odbyło się szkolenie na temat „Wpływ znowelizowanego rozporządzenia w sprawie Ewidencji Gruntów i Budynków (EGiB) na wykonywanie prac geodezyjnych cz. II”, które prowadził dr Mirosław Puzia, uczestniczyło 166 osób.
- ✦ W dniu 17 lipca 2014r. w Muzeum Lotnictwa odbyło się szkolenie na temat „Zmiany w Prawie Geodezyjnym obowiązujące od 12.07.2014r.”, które prowadził doradca Prezesa GUGiK Pan Witold Radzio. Uczestniczyło 177 osób.
- ✦ W dniach 28-30 sierpnia 2014r. na kortach KS „Nadwiślan” w Krakowie odbyły się XXXI Mistrzostwa Polski Geodetów w tenisie ziemnym. O Puchar Głównego Geodety Kraju walczyło 44 zawodników i zawodniczek w grze pojedynczej i podwójnej w trzech kategoriach wiekowych. Impreza połączona była ze szkoleniem na temat „Wpływ wywłaszczeń nieruchomości na proces inwestycyjny”, które prowadziła mgr inż. Aleksandra Szabat-Pręcikowska.



Uczestnicy XXXI Mistrzostw Polski Geodetów w tenisie ziemnym na Kortach w Krakowie

- ✦ W dniach 25-26 września 2014r. w Borku koło Bochni odbyło się seminarium na temat „Zmiana ustawy prawo GiK (z dnia 12 lipca 2014) oraz skutki z tym związane dla PODGIK i jednostek wykonawstwa geodezyjnego”, które prowadził dr Mirosław Puzia. Uczestniczyło 44 osób.
- ✦ W dniach 29 października 2014r. w Muzeum Lotnictwa odbyło się szkolenie na temat „Wpływ znowelizowanej ustawy GiK na wykonywanie prac geodezyjnych i kartograficznych”, które prowadził dr Mirosław Puzia. Uczestniczyło 183 osób.
- ✦ W dniu 17 listopada 2014r. w siedzibie NOT odbyło się spotkanie na temat „Wpływ znowelizowanej ustawy GiK na wykonywanie prac geodezyjnych i kartograficznych cz. II”, które prowadził Wojciech Basta – Geodeta Powiatowy oraz Maria Kolińska – Geodeta Maista Krakowa. Uczestniczyło 80 osób.
- ✦ W dniach 8 marca - 5 kwietnia oraz 15 listopada – 5 grudnia 2014r. kol. Adam Bandura zorganizował 2 kursy przygotowawcze do egzaminu na uprawnienia geodezyjne, w których uczestniczyło 43 osób.
- ✦ W dniach 7-10 marca 2015r. w Bukowinie Tatrzańskiej na stokach Kotelnicy Białczańskiej i Jurgowa odbyły się XXVI Ogólnopolskie Mistrzostwa Narciarskie Geodetów. Uczestniczyło 58 osób z całej Polski. Impreza połączona była ze szkoleniem na temat „Nowe wyzwania w funkcjonowaniu OPGK i wykonywaniu prac geodezyjnych po nowelizacji ustawy Prawo Geodezyjne i Kartograficzne”, które prowadził dr Mirosław Puzia.
- ✦ W dniu 9 czerwca 2015r. w Muzeum Lotnictwa w Krakowie odbyło się szkolenie na temat „Problemy interpretacji przepisów prawa w procesie modernizacji i bieżącej aktualizacji operatu ewidencji gruntów. Zmiany w rozporządzeniu w sprawie EGIB”, które prowadziła dr Ludmiła Pietrzak, uczestniczyło 145 osób.
- ✦ W dniu 2 września 2015r. w Muzeum Lotnictwa w Krakowie odbyło się szkolenie na temat „Procedury i czynności geodezyjne związane z przyjęciem granic działek ewidencyjnych oraz granicami nieruchomości”, które prowadziła dr Ludmiła Pietrzak, uczestniczyło 175 osób.
- ✦ W dniach 17-18 września 2015r. w Borku koło Bochni odbyło się seminarium na tematy: „Rozwój geodezyjnych rejestrów publicznych” prowadzili Maciej Antosiewicz i Piotr Szymański; „Małopolski regionalny program operacyjny na lata 2014-2020” prowadził Wojciech Basta; „Zmiany w ustawie Prawo Geodezyjne i Kartograficzne z 12 lipca 2014r.” prowadził Krzysztof Szwaja; „Nowe rozwiązania w systemie EWID 2007” prowadzili Jacek Łaguz i Jarosław Repetnik. Uczestniczyło 47 osób.
- ✦ W dniu 24 listopada 2015r. w Nowohuckim Centrum Kultury odbyło się szkolenie na temat „Ustalenie linii brzegu oraz projekt rozgraniczenia gruntów pokrytych wodami”, które prowadził Krzysztof Kowalski. Uczestniczyło 130 osób.
- ✦ W dniach 30 maja – 28 czerwca 2010r. kol. Adam Bandura zorganizował kurs przygotowawczy do egzaminu na uprawnienia geodezyjne, w którym uczestniczyło 17 osób.
- ✦ W dniu 4 lutego 2016r. w Nowohuckim Centrum Kultury w Krakowie odbyło się szkolenie na temat „Opracowania geodezyjno-kartograficzne na potrzeby budownictwa w świetle nowych zasad tworzenia, aktualizacji i udostępniania powiatowej bazy GESUT, bazy BDOT500 oraz mapy zasadniczej”, które prowadził dr Mirosław Puzia . Uczestniczyło 190 osób.
- ✦ W dniu 25 lutego 2016r. została podpisana umowa ramowa o współpracy pomiędzy SGP oddział Kraków a Wydziałem Geodezji Górniczej i Inżynierii Środowiska Akademii Górniczo-Hutniczej w Krakowie. Celem zawarcia umowy jest wymiana doświadczeń, prowadzenie badań oraz współpracę w zakresie: wspólnego opiniowania powstających oraz nowelizowanych przepisów prawa w dziedzinie geodezji i kartografii; wymianę poglądów dotyczących wykonywania prac geodezyjno-kartograficznych; wspieranie w zakresie organizacji konferencji naukowo-technicznych; konsultacje w sprawach opracowania programów kształcenia i

studenckich praktyk zawodowych, współpracę w zakresie wspierania studenckich Kół Naukowych.

- ✦ W dniach 5-8 marca 2016r. w Bukowinie Tatrzańskiej na stokach Kotelnicy Białczańskiej odbyły się XXX Ogólnopolskie Mistrzostwa Narciarskie Geodetów. Uczestniczyło 57 osób z całej Polski. Impreza połączona była ze szkoleniem na temat „Tworzenie, aktualizacja i wykorzystanie Baz Danych w ujęciu nowych rozporządzeń w sprawie BDOT i mapy zasadniczej oraz powiatowej i krajowej bazy GESUT”, które prowadził dr Mirosław Puzia. Prezydium SGP Kraków reprezentował kol. Piotr Dukielski. Postanowiono przemianować XXVII Mistrzostwa na XXX aby podkreślić fakt 30-lecie pierwszych zawodów które odbyły się w 1987 roku (drugie odbyły się w 1989r., a trzecie w 1992 r., później zawody odbywały się już co roku).
- ✦ W dniu 4 kwietnia 2016r. w Nowohuckim Centrum Kultury w Krakowie odbyło się szkolenie na temat „Zmiany w ewidencji gruntów i budynków po 11 stycznia 2016r.. Budynki, użytki i kontury klasyfikacyjne w ewidencji gruntów i budynków w geodezyjnych opracowaniach jednostkowych i w trybie modernizacji.”, które prowadziła dr Ludmiła Pietrzak, uczestniczyło 121 osób.
- ✦ W dniu 7 lipca 2016r. w Krakowie odbyły się konsultacje z Biurem Prawnym w sprawie toczzonej przez Katowicki Urząd Ochrony Konkurencji i Praw Konsumenta dotyczącej informacji o cenach. W posiedzeniu wzięli udział: Prezes SGP Stanisław Cegielski, Sekretarza SGP Włodzimierz Kędziora oraz kol. Elżbieta Biel.
- ✦ W dniach 22-23 września 2016r. w CAWB Borek w Rzeszowie koło Bochni odbyło się seminarium na tematy „Projekty unijne: PRO- cyfrowa małopolska, ZSIN faza II – cyfrowa polska dużym wyzwaniem dla służby geodezyjnej w powiatach województwa małopolskiego w latach 2016-2020” prowadzili Maciej Antosiewicz, Piotr Szymański. „Małopolski regionalny program operacyjny na lata 2014-2020” prowadził Wojciech Matela i Daniel Jasiurkowski. Uczestniczyło 45 osób.
- ✦ W dniu 9 sierpnia 2016r. w Krakowie odbyły się konsultacje z przedstawicielami Małopolskiej Administracji Geodezyjnej w sprawie omówienia zmiany przepisów Prawa Geodezyjnego i Kartograficznego dotyczących uwierzytelnienia dokumentacji geodezyjnej do celów budowlanych i map do celów projektowych. W posiedzeniu wzięli udział 9 przedstawiciele administracji.
- ✦ W dniu 26 października 2016r. w Nowohuckim Centrum Kultury w Krakowie odbyło się szkolenie na temat „Wybrane aspekty podziałów i rozgraniczeń nieruchomości w świetle obowiązujących przepisów”, które prowadził dr hab. Paweł Hanus Prof. AGH. Uczestniczyło 100 osób.
- ✦ W dniach 13 - 28 lutego 2016r. oraz 15 października – 9 listopada kol. Adam Bandura zorganizował dwa kursy przygotowawcze do egzaminu na uprawnienia geodezyjne, w którym uczestniczyło łącznie 37 osób.

VI. Działalność integracyjna

- ✦ W dniu 3 stycznia 2013 w Klubie Garnizonowym na ul Zyplikiewicza 1 odbyło się Uroczyste Posiedzenie Zarządu połączone z Imprezą Mikołajkową z której dochód przekazaliśmy na rzecz dzieci z Domu im Św. Ludwiki. Imprezę zaszczylił swoją obecnością chór Volare Cantare
- ✦ W dniach 26 kwietnia – 4 maja 2013r. odbyła się XXII wyprawa turystyczno-szkoleniowa, której celem było Maroko. W wyprawie lotniczej uczestniczyło 45 osób w tym 20 członków SGP. Temat szkolenia: „SGP a samorząd zawodowy”. Szkolenie przeprowadziła podczas przejazdu z El-Jadida do Casablanki kol. Elżbieta Biel. Zwiedziliśmy Agadir, Casablanke, Marakesz oraz inne piękne miejsca północnej Afryki.



Uczestnicy XXII wyprawy SGP przed jednym z największych meczetów świata.

- ✦ W dniach 22-23 czerwca 2013r. odbyła się wycieczka turystyczno-integracyjna w Góry Świętokrzyskie zorganizowana przez Koło Tarnowskie. Hasłem wycieczki, w której uczestniczyło 25 osób było: „Geodeci poznają prehistorię, zabytki Polski i Geodezji”. Zwiedziliśmy m.in. Muzeum w Opatowie, numerologiczny Zamek Krzyż Topór.
- ✦ W dniu 7 września 2013r. odbyły się uroczyste obchody Dnia Geodety, w którym uczestniczyła rekordowa ilość 150 osób. W tym roku spotkaliśmy się pod hasłem „Geodeto! Tramwajem na Kazimierz”, co wymagało od nas, jako organizatorów nie lada wysiłku logistycznego. Główne obchody odbyły się w Oranżerii Pergamin gdzie zorganizowaliśmy GeoOlimpiadę o miano najszybszego, najsilniejszego a zarazem najbardziej precyzyjnego Geodety Małopolski 2013. Zaszczepny tytuł zdobyli nasi koledzy z Koła Tatrzańskiego otrzymując w nagrodę pryzmat i inne gadżety ufundowane przez firmy GPS.24 oraz tpi. Gościem Honorowym był Główny Geodeta Kraju Kazimierz Bujakowski, który zapoznał nas z postępami prac przy opracowywaniu zmian w Prawie Geodezyjnym i innych przepisach geodezyjnych.



Dzień Geodety 2013, uczestnicy obchodów na przystanku Cichy Kącik z GeoTramwajem.

- ✦ W dniach 19-22 września 2013r. odbyła się XXIII wyprawa turystyczno-szkoleniowa, której celem był Lwów oraz Kresy Wschodnie. W wyprawie autokarowej uczestniczyły 54 osoby, w tym 17 członków SGP. Temat szkolenia: „Jaką drogą do drogi, warunek dostępu do drogi publicznej przy podziale geodezyjnym po nowelizacji ustawy o gospodarce nieruchomościami; Stan prawny na dzień 31 grudnia 2012r.”. Szkolenie przeprowadziła podczas kilku godzinnego postoju na granicy polsko-ukraińskiej kol. Elżbieta Biel. Wycieczka przypominała nam za co kochamy Lwów. Nasz przewodnik pokazał nam wszystkie oblicza wielokulturowego miasta a także kresy z najcenniejszymi świadectwami potęgi Rzeczypospolitej Szlacheckiej.



Uczestnicy XXIII wyprawy SGP na wysokości 413m n.p.m. – Kopiec Unii Lubelskiej

- ✦ W dniu 27 stycznia 2013 w Klubie Garnizonowym na ul Zybliekiewicza 1 odbyło się Uroczyste Posiedzenie Zarządu połączone z Imprezą Mikołajkową z której dochód przekazaliśmy na rzecz dzieci z Domu im Św. Ludwika. Imprezę zaszczylił swoją obecnością chór Volare Cantare
- ✦ W dniach 31 maja - 1 czerwca 2014r. odbyła się wycieczka turystyczno-integracyjna do Wrocławia zorganizowana przez Koło Tarnowskie. Hasłem wycieczki, w której uczestniczyło 50 osób było: „Geodeci poznają zabytki Wrocławia”. Zwiedziliśmy m.in. Ostrów Tumski, Halę

Targową, Uniwersytet Wrocławski, Halę Stulecia oraz Multimedialną Fontannę, Ogród Japoński, Panoramę Raclawicką, Muzeum Miejskie Wrocławia, Muzeum Narodowe. Wrocław podziwialiśmy z lądu spacerując urokliwymi uliczkami, z wody pływając statkiem po rzece Odrze oraz z powietrza – 49 piętra wieżowca Sky Tower.

- ✦ W dniach 13 – 20 czerwca 2014r. odbyła się XXIV wyprawa turystyczno-szkoleniowa, której celem była Portugalia – kraina Fado. W wyprawie lotniczej uczestniczyło 54 osób, w tym 28 członków SGP. Temat szkolenia: „Problematyka stosowania aktualnych przepisów prawnych w dziedzinie GiK”. Szkolenie przeprowadziła podczas przejazdu z Lizbony do Fatimy kol. Elżbieta Biel. Zwiedziliśmy Lizbone a w niej klasztor Hieronimitów, most Vasco da Gamy, pomnik Chrystusa Króla, Sitrę a wniej pałac Pena, Cabo de Rocka, Fatimę, Porto, Braga, Santiago de Compostela a tam katedrę św. Jakuba, Viana de Castello, Nazare.



Uczestnicy XXIV wyprawy SGP przed katedrą św. Jakuba w Santiago de Compostela

- ✦ W dniach 3-5 października 2014r. odbyła się jubileuszowa XXV wyprawa turystyczno-szkoleniowa, której celem była Złota Praga. W wyprawie autokarowej uczestniczyło 60 osób, w tym 24 członków SGP. Temat szkolenia: „Granica wytrzymałości”. Szkolenie błyskawicznie przeprowadziła kol. Elżbieta Biel. Wycieczka przypomniła nam pierwszą jak i siódmą wyprawę której celem również była Praga. Zwiedziliśmy: królewskie Hradczany, Praską Loretę, kupiecką Malá Stranę, średniowieczne Stare Miasto, Plac Waclawa aż po żydowski Josefov. Ponadto ostatniego dnia pojechaliśmy do miejscowości Skalní Mlýn gdzie podziwialiśmy najpiękniejszą z jaskiń Morawskiego Krasu – Jaskinię Punkevní.



Uczestnicy XXV wyprawy SGP na Hradczańskim dziedzińcu zamkowym.

- ✦ W dniu 7 września odbyły się uroczyste obchody Dnia Geodety pod hasłem „Geodeto! Statkiem do Tyńca”. W tym roku frekwencja przeszła najśmielsze oczekiwania organizatorów i przekroczyła liczbę 200 osób! W rejs po Wiśle „Nimfą” zabrał nas kapitan statku oraz I oficer kol. Elżbieta Biel. Atrakcją tegorocznych obchodów była wycieczka do Tyńca gdzie zwiedzaliśmy mni.: zabytkowy kościół, najstarszy w Polsce Zakon Benedyktynów oraz nowoczesne Muzeum. Główne obchody odbyły się w restauracji „Ogniem i Mieczem” gdzie ucztowaliśmy przy muzyce folkowej. Obchodom towarzyszył pokaz firmy Geodezy, zabawy i loteria z nagrodami.



Dzień Geodety 2014, uczestnicy obchodów na Bulwarze Podolskim z GeoStatkiem

- ✦ W dniu 20 grudnia 2014r. w Teatrze Groteska zorganizowaliśmy akcję pt I ty zostaniesz Św. Mikołajem połączoną ze sztuką teatralną pt Aksamitny Królik, oraz licytacją gadżetów przekazanych przez sponsorów z której dochód przeznaczaliśmy na potrzeby dzieci z Domu im Św. Ludwiki.
- ✦ W dniu 28 stycznia 2015r. w Domu im Św. Ludwiki odbyło się Uroczyste Posiedzenie Zarządu połączone z Jasełkami w wykonaniu dzieci z Domu im Św. Ludwiki. Dochód z licytacji gadżetów przekazaliśmy na rzecz wychowanków.

- ✦ W dniach 24 kwietnia - 1 maja 2015r. odbyła się XXVI wyprawa turystyczno-szkoleniowa Geodetów Podróżników, której celem były Kraje Beneluxu. W wyprawie autokarowej uczestniczyło 57 osób. Temat szkolenia: „Roszczenia po latach – odszkodowania za działki wydzielone pod drogi publiczne” oraz „Strony postępowania – o wykonalności decyzji podziałowej” oraz „Grunty pod ochroną – wyłączenie z produkcji rolnej – podział na roli”. Szkolenie przeprowadziła kol. Elżbieta Biel. Zwiedziliśmy Amsterdam, Rotterdam, Hagę, Brukselę, Antwerpię, Gandawę, Brugię, Waterloo, Luksemburg oraz Brunszwik. Uczestniczyliśmy również w 68-iej Paradzie Kwiatów oraz podziwialiśmy 32 hektarowe ogrody kwiatowe w Keukenhof gdzie kwitły miliony tulipanów, hiacyntów i irysów.



Uczestnicy XXVI wyprawy SGP w Kinderdijk.

- ✦ W dniach 7-11 września 2015r. odbyła się XXVII wyprawa turystyczno-szkoleniowa, której celem była Toskania Samolotem, a dwa tygodnie później w dniach 20-26 września 2015r. wyprawa Toskania Autokarem. W wyprawie samolotem uczestniczyło 24 osób, a wyprawie autokarowej uczestniczyło 46 osób. Temat szkolenia: „Analiza ryzyka a ubezpieczenia – przezorny zawsze ubezpieczony”. Szkolenie przeprowadziła kol. Elżbieta Biel. Podczas wyprawy zwiedziliśmy: Park Narodowy Cinque Terre, Florencja, San Gimignano zwany średniowiecznym Manhatanem, na koniec zawitaliśmy do Pizy.



Uczestnicy XXVII wyprawy SGP przy krzywej wieży w Pizie

- ✦ W dniu 5 września 2015r. w Krakowie odbyły się uroczyste obchody Dnia Geodety pod hasłem „Vivat Geodezja”. W tym roku średnia ilość uczestników bardzo nam zmalała do 100 osób – nic dziwnego wszak zainaugurowaliśmy jednodniową Szkołę Główną Pomiarową. Wykłady naszych Profesorów zaintrygowały zarówno najmłodszych jak i rozbawiły starszych uczestników zabawy. Sesja egzaminacyjna pozwoliła każdemu zgłębić wiedzę z zakresu Parcerologii, Prawa i Lewa Geodezyjnego, Fotogrametrii, Dronologii, Nowoczesnych Technik Pomiarowych, Miernictwa Górniczego i Geodezji Najwyższej. Zwieńczeniem obchodów były Juwenalia w restauracji „TAWO” gdzie ucztowaliśmy przy muzyce do późnych godzin nocnych.



Dzień Geodety 2015, uczestnicy obchodów na schodach Szkoły Głównej Pomiarowej

- ✦ W dniu 8 stycznia 2015r. w Domu im Św. Ludwika odbyło się Uroczyste Posiedzenie Zarządu połączone z Jasełkami w wykonaniu dzieci z Domu im Św. Ludwika. Dochód z licytacji gadżetów przekazaliśmy na rzecz wychowanków.
- ✦ W dniach 30 kwietnia - 7 maja 2016r. odbyła się XXVIII wyprawa turystyczno-szkoleniowa Geodetów Podróżników, której celem była słoneczna Hiszpania. W wyprawie samolotem uczestniczyło 52 osoby. Temat szkolenia: „Geodezja a budownictwo”. Szkolenie przeprowadziła kol. Elżbieta Biel. Zwiedziliśmy Granadę, Gibraltarc, perły Andaluzji: Sewilla i Kordoba, Malaga, Toledo, Madryt oraz El Escorial.



Uczestnicy XXVIII wyprawy SGP na Gibraltarcze.

- ✦ W dniach 22-25 września 2016r. odbyła się XXIX wyprawa turystyczno-szkoleniowa, której celem była Szwajcaria Czeska i Saksońska. W wyprawie autokarowej uczestniczyło 28 osób.

Temat szkolenia: „Prawo Geodezyjne a Kodeks Budowlany”. Szkolenie przeprowadziła kol. Elżbieta Biel. Podczas wyprawy zwiedziliśmy: zamek Książ w Wałbrzychu, Czeską Szwajcarię w Hreńsku, wraz ze spływem łudkami przezotomem Kamienicy Hreńsku i wspinaczką do Pravicckiej Bramy – największej w Europie naturalnej pułki skalnej. Saksońską Szwajcarię w Bastei, zamek Stolpen, twierdzę Koningsteiną, Drezno.



Uczestnicy XXIX wyprawy SGP na Gibraltarze.

- ✦ W dniu 3 września 2016 r. w na terenie Ośrodka Sportu i Rekreacji „Kolna” w Krakowie odbyły się uroczyste obchody Dnia Geodety pod hasłem „Potyczki Sportowe”. Uczestnicy brali udział w wyścigach smoczych łodzi, turnieju siatkówki plażowej, piłki nożnej oraz tenisie stołowym. Bardzo dużym zainteresowaniem cieszyły się zawody łucznicze oraz rafting rozgrywany na torze kajakowym. Zwieńczeniem obchodów była zabawa podczas której ucztowaliśmy przy muzyce do późnych godzin wieczornych.



Dzień Geodety 2016, uczestnicy obchodów na schodach ośrodka sportowego KOLNA

- ✦ W dniu 3 grudnia 2016r. w Nowohuckim Centrum Kultury zorganizowaliśmy akcję „I ty zostaniesz Św. Mikołajem” połączoną ze sztuką teatralną „Tańcząca Choinka”, oraz licytacją gadżetów przekazanych przez sponsorów z której dochód przeznaczaliśmy na potrzeby dzieci z Domu im Św. Ludwiki.

VII. Współpraca

- ⊕ Z administracją rządową i samorządową na zasadzie wspólnych spotkań szkoleniowo - integracyjnych z Wojewódzkim Inspektorem Nadzoru Geodezyjnego i kartograficznego Danutą Paluch, z Geodetą Powiatowym Wojciechem Bastą i Geodetą Miejskim Marią Kolińską oraz z uczelniami wyższymi: Akademią Górniczo-Hutniczą i Uniwersytetem Rolniczym, które organizują spotkania, rajdy, sympozja, imprezy sportowe i konkursy, na które jestem zawsze zapraszana. Studenci czynnie uczestniczą i zawsze służą pomocą w organizowanych przez nasz Oddział imprezach i szkoleniach.
- ⊕ Ze szkołami średnimi geodezyjnymi, które organizują Olimpiadę Geodezyjną. W naszym województwie mamy 7 takich szkół: w Krakowie, Tarnowie, Bochni, Brzesku, Olkuszu, Miechowie i w Radoczu k/Wadowic. Przedstawiciele naszego Oddziału corocznie zasiadają w jury Olimpiady Geodezyjnej organizowanej przez Zarząd Główny SGP w tych szkołach.
- ⊕ Z firmami geodezyjnymi: TPI, Apogeo, OPGK, KBGiTR, Compass, Geodezy, Geotronics, ProGea Consulting, Geosat Kraków oraz Bi-Geo, które sponsorują imprezy przez nas organizowane takie jak Dzień Geodety i Mikołajki dla dzieci z Domu im. św. Ludwiki oraz organizują dla nas szkolenia (Geodezy) i pokazy sprzętu geodezyjnego (TPI i Apogeo).

VIII. Osiągnięcia

Za największe osiągnięcie uważamy: integrację środowiska geodezyjnego, przyjęcie 104 nowych członków, zorganizowanie 6 imprez Mikołajowych dla dzieci z Domu im. św. Ludwiki w Krakowie w których uczestniczyło łącznie ponad 600 osób.

W minionej kadencji zorganizowano: 17 szkoleń w których uczestniczyło łącznie 2289 osób, 3 seminaria w których uczestniczyło łącznie 136 osób, 8 wycieczek w których uczestniczyło łącznie 420 osób, 6 imprez integracyjnych w których uczestniczyło łącznie 625 osób, 5 ogólnopolskich konferencji w których uczestniczyło łącznie 276 osób.

KADENCJA 2017-2021

I. Dane organizacyjne

- ⊕ Liczba członków zwyczajnych: 344 (stan na dzień 30 września 2018r.).
- ⊕ Liczba kół i klubów: 14.

II. Władze Oddziału

Władze SGP Oddział Kraków w kadencji 2017-2021



Elżbieta Biel
Prezes SGP o. Kraków



Wiktor Salamaga
V-ce Prezes SGP o. Kraków



Sylwia Piotrowska-Warchoł
Sekretarz



Marta Szwarz
Skarbnik



Elżbieta Orłowska
V-ce Skarbnik



Anna Syryjak
Komisja ds. Szkoleń



Robert Łoś
Komisja ds. Statystycznych



Piotr Dukielski
Komisja ds. Informatycznych




Mirosław Marciniak
Komisja ds. Tradycji i Historii



Marek Szafarczyk
Komisja ds. Odznaczeń



Ireneusz Tyliba
Komisja ds. Ogólnych



Artur Warchoł
Komisja ds. Nowych członków



Wojciech Wiecha
Komisja ds. Organizacyjnych

Komisja Rewizyjna

Mieczysław Józwiak
Przewodniczący

Mieczysław Larendowicz
Z-ca Przewodniczącego

Krystyna Paszkiewicz
Sekretarz

Robert Rachwał
Członek Komisji

Sąd Koleżeński

Antoni Wizmur
Przewodniczący

Gustaw Korta
Z-ca Przewodniczącego

Alina Dalewska
Sekretarz

Bolesław Gralak
Członek Sądu

Członkowie Zarządu Oddziału

Beata Szafrąńska
Koło Basztowa

Krzysztof Konopacki
Koło Tarnowskie

Krzysztof Możdżeń
Koło Tatrzarskie

Aneta Ślomp
Koło Nowotarskie

Małgorzata Buśko
Pracowników AGH

Paulina Karaś
Koło Studentów AGH

S. Piotrowska-Warchoł
Krakowskie Koło Absolwentów

Ireneusz Tyliba
Grunwaldzkie K. Integracyjne

Alina Dalewska
Koło przy KBGiTR

Ryszard Kremel
Koło przy SWECO

Piotr Dukielski
Klub przy Straszewskiego

Antoni Wizmur
Koło przy OPGK Kraków

Mieczysław Larendowicz
Prywatnych Wykonawców w

Rafał Woźniak
Koło Studentów UR

III. Komisje

Komisja ds. Szkoleń Anna Suryjak, Komisja ds. Odznaczeń Marek Szafarczyk, Komisja ds. Organizacyjnych Wojciech Wiecha, Komisja ds. Statystycznych Robert Łoś, Komisja ds. Nowych

Członków Artur Warchoń, Komisja ds. Tradycji i Historii Mirosław Marciniak, Komisja ds. Informatycznych Piotr Dukielski, Komisja ds. Ogólnych Ireneusz Tyliba.

IV. Działalność organizacyjna

W 2017r. odbyły się 4 posiedzenia Zarządu. Podjęto 17 uchwał. W 2018r. odbyły 4 posiedzenia Zarządu. Podjęto 21 uchwał. Wszystkie podjęte uchwały dotyczyły bieżących spraw wynikających z sytuacji w Klubach i Kołach oraz w środowisku geodezyjnym. Reagowaliśmy na potrzeby naszych członków głównie Kół Studenckich Akademii Górniczo Hutniczej, Uniwersytetu Rolniczego, Koła Tarnowskiego, Koła Tatrzańskiego oraz Koła Nowotarskiego.

V. Działalność szkoleniowa

- ✦ W dniach 4-7 marca 2017 roku w Białce Tatrzańskiej odbyły się XXXI Ogólnopolskie Mistrzostwa Narciarskie Geodetów. Uczestniczyło około 100 osób z całej Polski. Impreza połączona była z pokazem nowoczesnego sprzętu geodezyjnego. Rolę honorowego organizatora, kierownika zawodów i nieocenionego konferansjera pełnił kol. Tadeusz Szcutko.
- ✦ W dniu 5 kwietnia 2017 w Nowohuckim Centrum Kultury w Krakowie odbyło się szkolenie na temat „Technologiczne i prawne aspekty procesu weryfikacji operatów technicznych – prawo a polityka”, które prowadził Śląski WINGIK dr Mirosław Puzia . Uczestniczyło 130 osób.
- ✦ W dniu 9 maja 2017 w sali konferencyjnej Starostwa Powiatowego w Tarnowie odbyło się spotkanie tarnowskiego środowiska geodezyjnego, którego tematem było: „Geodeto! Wspólnie możesz więcej. Jedność Buduje”. W spotkaniu wzięło udział ok. 30 osób.
- ✦ W dniach 4 - 25 czerwca 2017 kol. Adam Bandura zorganizował kurs przygotowawczy do egzaminu na uprawnienia geodezyjne, w którym uczestniczyło 14 osób.
- ✦ W dniu 27 czerwca 2017 w Muzeum Lotnictwa w Krakowie odbyło się szkolenie na temat „Wybrane zagadnienia realizacji opracowań geodezyjnych i opracowanie ich wyników”, które prowadził dr Józef Maślanka, uczestniczyło 200 osób.
- ✦ W dniu 11 października 2017 w Nowohuckim Centrum Kultury w Krakowie odbyło się szkolenie na temat „Problemy związane z wprowadzeniem zmian użytków w ewidencji gruntów i budynków wynikające ze stwierdzonych zmian sposobu użytkowania. Wprowadzanie zmian w ewidencji gruntów wynikające ze zmiany przeznaczenia gruntów w miejscowych planach zagospodarowania przestrzennego z uwzględnieniem ustawy o ochronie gruntów rolnych i leśnych”, które prowadziła dr Ludmiła Pietrzak. Uczestniczyło 130 osób.
- ✦ W dniach 3-6 marca 2018 w Białce Tatrzańskiej w Poroninie odbyły się XXXII Ogólnopolskie Mistrzostwa Narciarskie Geodetów i Rzeczoznawców. Uczestniczyło 76 geodetów oraz 18 rzeczoznawców z całej Polski. Impreza połączona była ze szkoleniem na temat „Wykorzystanie fotogrametrii niskopułapowej do celów modernizacji Ewidencji Gruntów i Budynków” oraz „Wykorzystanie danych LIDAR dostępnych w PZGiK do pozyskania informacji o ukształtowaniu terenu i wysokości obiektów”, które prowadził śląski WINGIK dr Mirosław Puzia.
- ✦ W dniu 12 marca 2018 w Domu Technika w Krakowie odbyło się szkolenie na temat „Aktualizacja baz danych mapy zasadniczej przy wykorzystaniu C-GEO w formacie GML/CIV. Kontrola obiektów baz danych w formacie GML.”, które prowadziła Jerzy Biegalski właściciel firmy Soft Line i twórca programu C-GEO, uczestniczyło 39 osób.
- ✦ W dniu 28 maja 2018 roku w Domu Technika w Krakowie odbyło się szkolenie na temat „Zasady ochrony danych osobowych zgodnych z RODO.”, które prowadziła Kancelaria Adwokacka Kasolik Pawlus – Łapa, uczestniczyło 48 osób.
- ✦ W dniach 2-16 listopada 2018 odbyła się XVII wyprawa naukowa BARI, której celem było opracowanie metodologii inwentaryzacji obiektów architektonicznych w pustynnych warunkach terenowych na przykładzie starożytnego rzymskiego obozu wojskowego Dajaniya

oraz starożytnego miasta Tuwaneh w Jordanii. W wyprawie uczestniczyło 11 studentów w tym 4 członków SGP: Kol. Justyna Ruchała, Kol. Hubert Dec, Kol. Katarzyna Sawicka, kol. Paulina Cierplich. Wyprawa odbyła się pod Honorowym Patronatem SGP oddział Kraków.



Uczestnicy wyprawy naukowej BARI Jordania 2018

- ✦ W dniu 27 listopada 2018 roku w Muzeum Lotnictwa w Krakowie odbyło się szkolenie na temat „Wybrane praktyczne problemy geodezji i kartografii”, które prowadziła dr inż. Ludmiła Pietrzak. Uczestniczyło 158 osób.
- ✦ W dniach 3 - 24 marca 2018 roku kol. Marek Szafarczyk zorganizował kursy przygotowawczy do egzaminu na uprawnienia geodezyjne, w którym uczestniczyło 20 osób.

VI. Działalność integracyjna

- ✦ W dniu 25 maja 2017 odbyła się wycieczka integracyjna „Szlakiem naftowym do Magurskiego Parku Narodowego”. Podczas wycieczki zwiedziliśmy: ruiny zamku Kamieniec w Korczynie-Odrzykoniu, Muzeum Przemysłu Naftowego i Gazowego im. Ignacego Łukasiewicza w Bóbrce, Muzeum Magurskiego Parku Narodowego w Krempnej, W wycieczce wzięło udział 50 osób.
- ✦ W dniach 7 - 15 czerwca 2017 odbyła się XXX wyprawa Geodetów Podróżników, której celem była Gruzja – kraina wina. W wyprawie samolotowej uczestniczyło 38 osoby. Temat szkolenia: „Kodeks urbanistyczno – architektoniczny – geodeta w procesie inwestycyjnym” które wygłosiła kol. Elżbieta Biel. Zwiedziliśmy: Batumi najbardziej znane czarnomorskie uzdrowisko, Kutasi – jedno z najstarszych miast Gruzji, Achałcyche, Tibilisi, Metchceta – starożytna stolica Gruzji.



Uczestnicy XXX wyprawy SGP w Batumi.

- ✦ W dniu 15 września 2017r. w Sali bankietowej Hotelu Europejskiego w Krakowie, odbył się Jubileusz 70-lecia SGP oddział Kraków. Jubileusz był również okazją do wyróżnienia najbardziej zasłużonych i wciąż aktywnych członków i sympatyków naszego oddziału honorowymi odznaczeniami resortowymi i organizacyjnymi. W jubileuszu uczestniczyło ponad 200 osób.



Jubileusz 70-lecia Stowarzyszenia Geodetów Polskich oddział Kraków.

- ✦ W dniu 16 września 2017r. w samym centrum Krakowa, odbyły się uroczyste obchody Dnia Geodety pod hasłem „Legendy Krakowskie”. Uczestnicy brali udział w grze terenowej na terenie Starego Miasta. W czasie zabawy uczestnicy zwiedzali Muzeum Podziemia rynku Krakowskiego. Zwieńczeniem obchodów była zabawa na Statku Aquarius podczas której uczestniczyliśmy przy muzyce do późnych godzin wieczornych. W tegorocznych obchodach uczestniczyło 130 osób.



Dzień Geodety 2017, uczestnicy obchodów u podnóża Wzgórza Wawelskiego i Smoczej Jamy

- ✦ W dniu 14 października 2017 w Marcepanowym Dworku w Wierchosławicach koło Tarnowa odbył się IV Tarnowski Dzień Geodety „Pożegnanie Lata 2017” pod honorowym patronatem Starosty powiatu Tarnowskiego Romana Łuczarza oraz Prezydenta Miasta Tarnowa Romana Ciepiała. W czasie obchodów nastąpiło przyjęcie nowych członków SGP i wręczenie im legitymacji. Dużym zainteresowaniem cieszył się pokaz sprzętu geodezyjnego firmy Leica.
- ✦ W dniu 24 listopada 2017 w Karczmie Harenda w Zakopanem odbył się integracyjny Bal Andrzejkowy pod Honorowym Patronatem Starosty Tatrzańskiego. Bal połączony był z prezentacją sprzętu geodezyjnego Leica Geosystems oraz pokazem najnowszych modeli samochodów Grupy Autoremo: Skoda, Volkswagen, Renault, Mazda, Hyundai, Dacia. W zabawie uczestniczyło około 50 osób.
- ✦ Działalność stowarzyszeniową w roku 2017 zakończyliśmy tradycyjnym spotkaniem mikołajkowym połączone ze spektaklem teatralnym „Mikołajkowe Prezenty Klauna Feliksa” w dniu 9 grudnia 2017 roku w Piwnicy Pod Baranami połączonym z kiermaszem bożonarodzeniowym prac wykonanych przez podopiecznych z Domu św. Ludwika. W spotkaniu uczestniczyli zaproszeni goście, członkowie SGP Oddział Kraków oraz nasi sympatycy. Było nas ok 100 osób. Cały dochód z imprezy w wysokości 3 000 zł przeznaczony został na potrzeby podopiecznych z Domu Św. Ludwika w Krakowie.
- ✦ W dniu 17 lutego 2018 roku odbył się kulig integracyjny w Szczawnicy, w którym uczestniczyło 45 osób.
- ✦ W dniach 4-13 czerwca 2018 roku odbyła się XXXI wyprawa, której celem była Republika Chińska. W wyprawie samolotowej uczestniczyło 66 osób. Temat szkolenia: „Odpowiedzialność cywilna geodetów i pośredników” wygłosiła kol. Elżbieta Biel. Podczas wyprawy zwiedziliśmy: Pekin – stolicę państwa środka, glinianych generałów z Xian, Klasztor Shaolin, Jaskinie Longmen, Suzhou - Wenecję orientu, Szanghaj,



Uczestnicy XXXI wyprawy SGP

- ✦ W dniach 15-17 czerwca oraz 5-7 października 2018 roku odbyły się wycieczki integracyjne do Lwowa. W wycieczkach uczestniczyło łącznie 110 osób.
- ✦ W dniu 8 września u stóp kopca Kościuszki w Krakowie, odbyły się patriotyczne obchody Dnia Geodety pod hasłem „Prze-mierzyliśmy Polskę Niepodległą”. Wykład inauguracyjny poprowadził gościnnie Prof. dr hab. inż. Konrad Eckes. Lekcję śpiewania patriotycznego „Radosna Niepodległości” poprowadzili kol. Mirosław Marciniak, kol. Eugeniusz Gądek oraz kol. Cezary Budzaj. Dużym zainteresowaniem cieszył się konkurs pomiarowy połączony ze zdobyciem Kopca Kościuszki. Natomiast niespodzianką okazało się zwiedzanie radia RMF FM wraz z audycją na żywo. Zwieńczeniem obchodów była zabawa podczas której uctowaliśmy przy muzyce do późnych godzin wieczornych. Uczestniczyło 110 osób.



Dzień Geodety 2018, uczestnicy obchodów na tarasie widokowym Fortu II „Kościuszko”.

- ✦ W dniu 12 października 2018 roku w lokalu Kasyno w Tarnowie - Mościcach odbył się tradycyjny V „Tarnowski Dzień Geodety - Pożegnanie Lata” pod honorowym patronatem Starosty Tarnowskiego Romana Łucarza i Prezydenta Miasta Romana Ciepiera. W czasie obchodów odbyło się uroczyste przyjęcie nowych członków SGP i wręczenie im legitymacji. Dużym zainteresowaniem cieszył się pokaz sprzętu geodezyjnego firmy NaviGate.
- ✦ Działalność stowarzyszeniową w roku 2018 zakończyliśmy tradycyjnym spotkaniem mikołajkowym połączone ze spektaklem iluzjonisty Victora Febo „Czarodziejska Lekcja” w dniu 8 grudnia 2018 roku w Restauracji Jama Michalika połączonym z kiermaszem bożonarodzeniowym prac wykonanych przez podopiecznych z Domu św. Ludwiki. W spotkaniu uczestniczyli zaproszeni goście, członkowie SGP Oddział Kraków oraz nasi sympatycy. Było nas ok 100 osób. Cały dochód z imprezy przeznaczony został na potrzeby podopiecznych z Domu Św. Ludwiki w Krakowie.

VII. Współpraca

W dniu 12 października 2017 odbyło się Spotkanie geodetów i kartografów z Polski oraz Bośni i Hercegowiny. Celem spotkania była wymiana doświadczeń w digitalizacji i informatyzacji danych geodezyjnych i kartograficznych. Organizatorami spotkania, w ramach Międzynarodowej Federacji Geodetów (FIG), byli: Stowarzyszenie Geodetów Polskich oraz Małopolski Urząd Wojewódzki. W spotkaniu uczestniczył Główny Geodeta Kraju Grażyna Kierznowska, małopolski Wojewódzki Inspektor GiK Danuta Paluch oraz V-ce Prezes SGP Ludmiła Pietrzak, Dyrektor Wydziału Geodezji Miasta Krakowa Maria Kolińska, Z-ca Dyrektora Urzędu Powiatowego w Krakowie Urszula Damaszk.



Spotkanie geodetów i kartografów z Polski oraz Bośni i Hercegowiny

VIII. Osiągnięcia

Członkowie Koła przy KBGiTR uczestniczyli w „XLI Ogólnopolskim Konkursie Jakości Prac Scaleniwych”, organizowanym przez Ministerstwo Rolnictwa i Rozwoju Wsi przy współudziale Stowarzyszenia Geodetów Polskich. Do konkursu Zarząd Koła zgłosił 3 obiekty. W składzie Oddziałowego Sądu Eliminacyjnego w Urzędzie Marszałkowskim pracowali Kol. Danuta Rozpędzik – jako przedstawiciel Zarządu Koła przy KBGiTR i Kol. Andrzej Turek - oddelegowany przez Zarząd Oddziału SGP. Nasi koledzy zdobyli II nagrodę za założenia do projektu scalenia obiektu Wysoka gm. Jordanów i wyróżnienie za projekt wokół autostradowego scalenia gruntów obiektu Brzeziny gm. Kłaj.

Nagrody dla zwycięzców i laureatów konkursu wręczyli: szef resortu rolnictwa Minister Krzysztof Jurgiel i Pani Ludmiła Pietrzak - Wiceprezes SGP na seminarium w Warszawie 14 grudnia 2017 r.



Wręczenie dyplomów w Ministerstwie Rolnictwa i Rozwoju Wsi

Członkowie Koła uczestniczyli w XLII Ogólnopolskim Konkursie Jakości Prac Scaleniowych, organizowanym przez Ministerstwo Rolnictwa i Rozwoju Wsi przy współudziale Stowarzyszenia Geodetów Polskich. Do konkursu Zarząd Koła zgłosił 3 obiekty. W składzie Oddziałowego Sądu Eliminacyjnego w Urzędzie Marszałkowskim pracowali Kol. Danuta Rozpędzik – jako przedstawiciel Zarządu Koła przy KBGiTR, Kol. Andrzej Turek – jako przedstawiciel Koła przy KBGiTR oraz kol. Justyna Szczepanik. Nasi koledzy zdobyli II nagrodę za założenia do projektu scalenia obiektu Krzeczów gm. Lubień i wyróżnienie za projekt wokół autostradowego scalenia gruntów obiektu Staniątka, Podłęże, Zakrzów, Zakrzowiec gm. Niepołomice. Nagrody i dyplomy dla zwycięzców i laureatów konkursu zostały wręczone 10 stycznia 2019 roku podczas seminarium w Krakowie.



Wręczenie dyplomów w XLII Ogólnopolskim Konkursie Jakości Prac Scaleniowych

Jan Kołek
1947-1948

Mieczysław Wrona
1948-1949

Kazimierz Butkiewicz
1949-1951



Michał Odlanicki
Poczobutt
1951-1952

Urodził się 31 marca 1910 w Poczobuttach. W 1934 ukończył studia na Politechnice Warszawskiej. Przed wybuchem II wojny światowej kierował działem geodezji w Biurze Regionalnego Planu Zabudowania Okręgu Krakowskiego, w 1945 współorganizował oraz był kolejno zastępcą dyrektora i dyrektorem Regionalnej Dyrekcji Planowania Przestrzennego w Krakowie. W latach 1949-1950 wiceprzewodniczący ds. planowania przestrzennego Wojewódzkiej Komisji Planowania Gospodarczego w Krakowie. Jednocześnie od 1945 pracował na krakowskiej uczelni technicznej (AGH, do 1949 pod nazwą Akademia Górnicza).

Na AGH kierował Katedrą Urządzeń Rolniczych (1945-1951), Katedrą Geodezji (1951-1969), Instytutem Geodezji Górniczej i Przemysłowej (1969-1979). W 1974 współtworzył i został kierownikiem Zakładu Informatyki Geodezyjno-Kartograficznej (do 1980). Od 1951 był profesorem nadzwyczajnym, od 1960 profesorem zwyczajnym; w 1954 i 1960-1964 pełnił funkcję dziekana Wydziału Geodezji Górniczej, a w latach 1954-1956 był prorektorem AGH. W 1980 przeszedł na emeryturę.

Od 1952 wchodził w skład Komitetu Geodezji PAN, był jednym z współtwórców tego komitetu, do 1953 wiceprzewodniczącym, następnie dwukrotnie (1953-1972 i 1985-1990) przewodniczącym; w 1990 nadano mu tytuł honorowego przewodniczącego. W 1983 wybrany na członka-korespondenta PAN, w 1989 został członkiem rzeczywistym. W tym samym roku został członkiem czynnym PAU. Był członkiem rad naukowych Instytutu Geodezji i Kartografii w Warszawie w latach 1952-1991 (1975-1991 przewodniczącym), Centrum Informatycznego Geodezji i Kartografii w Warszawie (przewodniczący 1974-1988), Instytutu Historii Nauki, Oświaty i Techniki PAN w Warszawie (1975-1986). Był także członkiem Centralnej Komisji Kwalifikacyjnej ds. Kadr Naukowych przy Prezesie Rady Ministrów.

Brał aktywny udział w pracach szeregu towarzystw naukowych polskich i międzynarodowych. Członek Towarzystwa Uniwersytetów Powszechnych od 1938, kierował oddziałem krakowskim Towarzystwa, w 1969 otrzymał członkostwo honorowe. Od 1945 działał w Stowarzyszeniu Geodetów Polskich (członek honorowy 1980), od 1957 w Polskim Towarzystwie Fotogrametrii i Teledetekcji (do 1984 pod nazwą Polskie Towarzystwo Fotogrametryczne), od 1950 w Polskim Towarzystwie Miłośników Astronomii (1986-1989 prezes Zarządu Głównego, 1989 prezes honorowy). Członek Międzynarodowej Asocjacji Geodetów w Międzynarodowej Unii Geodezyjno-Geofizycznej (1991 członek honorowy) oraz Międzynarodowej Federacji Geodetów

(współorganizator i przewodniczący Komisji Literatury Geodezyjnej). W 1980 został także członkiem honorowym Węgierskiego Towarzystwa Geodezji i Kartografii.

W 1966, 1972, 1975 i 1980 otrzymał nagrody ministerialne, w 1974 i 1990 zespołowe Nagrody Miasta Kraków, w 1976 Nagrodę Prezesa Głównego Urzędu Geodezji i Kartografii. Był również laureatem kilku nagród rektora AGH. Został wyróżniony doktoratem honoris causa m.in. Uniwersytetu Warmińsko-Mazurskiego w Olsztynie. Odznaczono go m.in. Krzyżem Komandorskim z Gwiazdą, Krzyżami Komandorskim i Oficerskim Orderu Odrodzenia Polski, Złotym Krzyżem Zasługi (1954)[1] oraz złotymi odznakami „Za pracę społeczną dla miasta Krakowa” i „Za zasługi w dziedzinie geodezji i kartografii”.

Zmarł 3 października 2004 w Pszczynie



Antoni Hollender
1952-1956

Urodził się 13 czerwca 1886r. w Hryniowcach na Pokuciu gdzie odbył nauki podstawowe, a następnie średnie w Wyższej Szkole Realnej w Stanisławowie. Po złożeniu egzaminu dojrzałości zapisał się na studia geodezyjne Politechniki Lwowskiej, gdzie 27 października 1906r. zdał egzamin dyplomowy przed Państwową Komisją Egzaminacyjną i został przyjęty do państwowej służby pomiarowej w charakterze elewa w urzędzie katastralnym w Żydaczowie.

Po roku służby zostaje delegowany na zastępstwo kierownika urzędu katastralnego w Jaśle, a następnie w 1908r. zamianowany geometrą ewidencyjnym w Leżajsku.

W 1909r. został przydzielony do wykonania pomiarów zmienionej granicy austriacko-rosyjskiej nad Sanem do sekcji geometrycznej b. namiestnictwa galicyjskiego pod kierownictwem inż. Michała Dobrudzkiego i inż. Władysława Sikorskiego, późniejszego generała i premiera.

Już w Leżajsku rozpoczął kol. Hollender ożywioną pracę społeczno-oświatową, organizując miejscowych mieszczan i chłopów, urządzając wykłady, odczyty oraz przedstawienia amatorskie, wszędzie dając się poznać jako wzięty mówca.

Na własną prośbę został w 1912r. przeniesiony do swoich rodzinnych stron, do Tyśmienicy pod Stanisławowem, Sądzie przebywał jako kierownik urzędu katastralnego do 1928r. Podczas wojny światowej uratował cały operat katastralny, wywożąc go do Nowego Sącza i czuwając nad nim troskliwie, za co został odznaczony Srebrnym Krzyżem zasługi.

W czasie pobytu w Tyśmienicy przeprowadził cały szereg zdjęć poligonowych doprowadzając operat do wzorowej zgodności ze stanem taktycznym i hipotecznym.

Równocześnie pełnił w latach 1919-1928 funkcje komisarza rządowego miasta Tyśmienicy, zyskując sobie miłość i szacunek wszystkich jego mieszkańców bez różnicy narodowości. Przez cały czas pobytu w Tyśmienicy prowadził Pracę oświatową wśród młodzieży rękodzielniczej i był honorowym członkiem Stowarzyszenia Młodzieży Polskiej. Za Pracę społeczną i zawodową został w 1927 roku odznaczony Złotym Krzyżem Zasługi.

W listopadzie 1928r. został przeniesiony z urzędu na analogiczne stanowisko do Złoczowa, a w 1932r. mianowany został kierownikiem archiwum map katastralnych we Lwowie.

Od 1924r. do wybuchu drugiej wojny światowej był bez przerwy prezesem Centralnego Stowarzyszenia Państwowych Inżynierów Mierniczych we Lwowie, które jednoczyło wszystkich pracowników państwowej służby geodezyjnej.

W 1938r. został mianowany członkiem honorowym Stowarzyszenia za obronę praw kolegów, za szereg artykułów w obronie zawodu, oraz za wydaną broszurę pt. „Kataster gruntowy w świetle cyfr i rzeczywistości”.

W latach 1937-1939 był kol. Hollender jednocześnie prezesem Lwowskiego Koła Stowarzyszenia Inżynierów Mierniczych i członkiem Zarządu Głównego w Warszawie. Współ z b. prezesem inż. W. Surmackim organizował pierwszy zjazd wychowanków wydziału geodezyjnego Politechniki Lwowskiej — we Lwowie w 1932r., a następnie I Kongres Inżynierów Miernictwa w lutym 1939r. w Warszawie, na którym wygłosił referat pt. „O znaczeniu gospodarczym i kulturalnym polskiego katastru gruntowego”.

Po wybuchu wojny w 1939r., zwolniony wraz z całym personelem z pracy w archiwum, nie zatracił łączności z geodezją pracując na robotach zleconych u mierniczych przysięgłych.

W maju 1943 roku spotkał kol. Hollendra nad wyraz bolesny cios:, stracił jedyne go syna Tadeusza, świetnie zapowiadającego się, znanego i uznanego już poetę, którego Niemcy rozstrzelali na Pawiaku za podziemną pracę dziennikarską i za jego komunistyczne przekonania.

Po zakończeniu działań wojennych kol. Hollender zarejestrował się wraz z rodziną na wyjazd do Polski i w maju 1944r. znalazł się w Krakowie, gdzie reaktywowany został w służbie dla Polski Ludowej jako kierownik oddziału administracji przy Wydziale Pomiarów Urzędu Wojewódzkiego w Krakowie.

W 1947r. odznaczony został za pracę zawodową Srebrnym Krzyżem Zasługi. W 1951r. pełnił funkcję kierownika wojewódzkiej służby geodezyjnej. W 1956r. był starszym inspektorem delegatury CUGiK w Krakowie.

Od czasu przyjazdu do Krakowa kol. Hollender rozwinął ożywioną działalność społeczną i pedagogiczną: w latach 1948-1952 był wykładowcą katastru, instrukcji mierniczych i prawoznawstwa ogólnego i geodezyjnego w miejscowym technikum geodezyjnym, uzyskując w 1951r. tytuł przodownika nauki; w latach 1947-1949 prowadził wykłady katastru i instrukcji mierniczych na 3-letnim kursie dla mierniczych b. Urzędu Ziemskiego. W latach 1952—54 był kierownikiem i wykładowcą Wszechnicy Radiowej przy Wydziale Geodezyjnym i został wyróżniony specjalnym dyplomem.

Od 1951r. był kierownikiem Roczego Kursu Kreśleń Mierniczych i Kartograficznych, który wydał szereg pierwszorzędných kreślarzy. Kol. Hollender od 1 lipca 1948r. był aktywnym członkiem Stronnictwa Demokratycznego.

Od 1 marca 1952r. pełni bez przerwy obowiązki przewodniczącego Oddziału Wojewódzkiego SGP w Krakowie. W czasie jego kadencji liczba członków oddziału wzrosła dwukrotnie, liczba kół zakładowych osiągnęła cyfrę 16, obejmując na terenie województwa jkrakowskiego wszystkie komórki geodezyjne. Kol. Hollender utrzymuje z wszystkimi kołami osobisty kontakt, często je wizytuje, wygłaszając szereg odczytów i referatów, które sam opracowuje. Swoim wpływem i autorytetem

oddziaływa na aktywność poszczególnych kół. Jego zasługą w dużej mierze jest zorganizowanie dwu udanych konferencji naukowo-technicznych, jakie odbyły się w Krakowie w 1953r. i 1955r., w czasie którym nawiązano kontakty ze sferami naukowymi z zagranicy.

Zawsze młody, zawsze pełen entuzjazmu, zawsze czujny, jeśli chodzi o dobro społeczne, zawsze wrażliwy na ludzką niedolę - uwielbiany przez młodzież, kochany i szanowany przez kolegów, jest duszą każdego zebrania towarzyskiego, na którym zadziwia wszystkich swym humorem, błyskotliwym dowcipem i niepoślednim talentem poetyckim.

Aleksander Czechowicz

1956-1958

Jan Zając

1958-1960

Kazimierz Lubowski

1960-1963



Zbigniew Skąpski

1963-1970

Urodził się 23 października 1903r. w Rymanowie. Po ukończeniu II Liceum i Gimnazjum im. Kr. J. Sobieskiego w Krakowie podjął studia na Oddziale Mierniczym Wydziału Inżynierii Lądowej i Wodnej Politechniki Lwowskiej. Po uzyskaniu w 1929r. tytułu inżyniera mierniczego pracował jako asystent i st. asystent w II Katedrze Miernictwa Politechniki Lwowskiej.

Inż. Skąpski we wrześniu 1939r. brał udział w wojnie obronnej. Po przedostaniu się przez Rumunię do Francji uczestniczył w kampanii francusko-niemieckiej w służbie topograficznej IV Dywizji Wojska Polskiego. W latach 1940-1945 był internowany w Szwajcarii, gdzie kierował szwajcarską służbą geodezyjną przy budowie drogi alpejskiej. Po powrocie do kraju, w latach 1949-1952 był dyrektorem Państwowego Przedsiębiorstwa Mierniczego w Krakowie, kierując pracami geodezyjnymi dla potrzeb budowy Huty im. Lenina i miasta Nowa Huta. W latach 1951-1952 prowadził wykłady zlecone z przedmiotów geodezyjnych na Politechnice Krakowskiej. W 1952r. powrócił na stałe do pracy naukowo-dydaktycznej w Katedrze Geodezji Górniczej AGH w Krakowie. Po obronie pracy doktorskiej na Wydziale Geodezji Górniczej AGH w 1961r. przeniósł się do Politechniki Krakowskiej na stanowisko kierownika Katedry Geodezji. W latach 1966-1973, początkowo jako docent, a następnie jako profesor nadzwyczajny, pełnił funkcje kierownika Studium Wieczorowego, prodziekana i dziekana Wydziału Budownictwa Wodnego Politechniki Krakowskiej.

Profesor Skąpski był promotorem 5-ciu prac doktorskich, recenzentem kilkunastu rozpraw doktorskich i habilitacyjnych, był autorem lub współautorem wielu podręczników, skryptów i publikacji naukowych. Profesor był zawsze zwolennikiem ścisłego powiązania nauki z praktyką.

Szczególną pasją prof. Z. Skąpskiego była wieloletnia działalność społeczna w ramach Stowarzyszenia Geodetów Polskich. Mając wybitny talent organizatorski pozostawił trwałe ślady w środowisku geodezyjnym w działalności naukowo-technicznej. W latach 1963-1970 był przewodniczącym Zarządu Oddziału SGP w Krakowie, zaś w latach 1956-

1959 był członkiem Rady Głównej NOT. W 1974r. prof. Z. Skąpski przeszedł na emeryturę, ale do ostatnich dni życia działał aktywnie w Klubie Seniorów Oddziału Krakowskiego SGP. Zmarł 25 września 1986r.

Za osiągnięcia w pracy zawodowej, naukowej, dydaktycznej i społecznej, prof. Z. Skąpski został odznaczony wieloma orderami i odznaczeniami państwowymi (między in. Krzyż Kawalerski OOP), wojskowymi (za zasługi na froncie francusko-niemieckim otrzymał w 1940r. Krzyż Wojenny "Croix de Guerre" z Gwiazdą Brązową), oraz resortowymi, regionalnymi i stowarzyszeń.



Adam Koncewicz
1970-1972

Urodził się w Solinie pow. Lesko 16 listopada 1927r. W 1934r. rozpoczął naukę w szkole podstawowej. W czasie okupacji przebywał przy rodzicach i w tajnym nauczaniu ukończył 1-szą klasę gimnazjum ogólnokształcącego.

Po wyzwoleniu w 1944r. rozpoczął naukę w Gimnazjum Ogólnokształcącym w Sanoku i w 1947r. zdał maturę. W latach 1947-1950 pracował w Solinie jako nauczyciel pełniąc funkcję kierownika szkoły. W 1959r. rozpoczął studia w Akademii Górniczo-Hutniczej na Wydziale Geologiczno-Mierniczym. W 1954r. uzyskał dyplom inżyniera geodety specjalności górniczej, a w 1956r. magistra inżyniera specjalności przemysłowej. W latach 1954-57 pracował jako nauczyciel w Technikum Geodezyjnym w Krakowie.

Od 1956r. pracował w Krakowskim Okręgowym Przedsiębiorstwie Mierniczym w charakterze wykonawcy, inspektora, kierownika działu, a od 1962 do 1992r. - dyrektora przedsiębiorstwa. Od 1993r. jest na rencie. W okresie tym pracował społecznie w Stowarzyszeniu Geodetów Polskich i Związkach Zawodowych. Jako członek PZPR pełnił społecznie różne funkcje z wyboru.

Odnaczony Krzyżem Oficerskim Orderu Odrodzenia Polski, Krzyżem Kawalerskim Orderu Odrodzenia Polski, Złotym Krzyżem Zasługi, Złotą i Srebrną Odznaką Za Zasługi w Dziedzinie Geodezji i Kartografii, Odznaką Zasłużony Pracownik OPGK i innymi odznaczeniami resortowymi.

Człowiek wielkiego serca, szlachetny, życzliwy i prawy, lubiany i szanowany przez pracowników, wielce zasłużony dla całego środowiska geodezyjnego w Polsce. Zmarł 10 lipca 2012r.



Juliusz Hczko
1972-1983

Urodził się 11 sierpnia 1923r. w Krakowie. W tym mieście wychował się i pobierał nauki. Studia wyższe na Wydziale Inżynierii Oddz. Geodezyjny Akademii Górniczo-Hutniczej w Krakowie ukończył w 1952r. i uzyskał stopień inżyniera geodety i magistra nauk technicznych.


Pracę zawodową rozpoczął w 1951r. w Państwowym Przedsiębiorstwie Fotogrametrii i Kartografii w Krakowie (po reorganizacji Krakowskim Okręgowym Przedsiębiorstwie Mierniczym, a następnie Państwowym Przedsiębiorstwie Fotogrametrii w Warszawie - Oddz. Zamiejscowym w Krakowie) przy sporządzaniu mapy użycia powierzchni ziemi, mapy topograficznej kraju i mapy ewidencyjnej. Pracował kolejno w charakterze samodzielnego wykonawcy, kierownika grupy topograficznej i starszego inspektora kontroli technicznej. W 1959r. na własną prośbę został przeniesiony do Głównego Urzędu Geodezji i Kartografii - Delegatury w Krakowie na stanowisko starszego inspektora.

W latach 1962-1969 pracował w Wydziale Gospodarki Komunalnej i Mieszkaniowej PWRN w Krakowie a po reorganizacji w Wojewódzkim Zrzeszeniu Gospodarki Komunalnej i Mieszkaniowej w Krakowie jako kierownik samodzielnego stanowiska pracy ds. geodezji.

W 1969r. z własnej inicjatywy przeszedł ponownie do pracy w GUGiK - Delegaturze w Krakowie na stanowisko inspektora kontroli i nadzoru. W związku z przeprowadzoną w latach 1973-1974 reorganizacją administracji geodezyjnej, został przeniesiony na stanowisko głównego specjalisty w Wojewódzkim Biurze Geodezji i Kartografii w Krakowie. Po likwidacji WBGiK w 1975r. pracował w Geodezyjno-Dokumentacyjnej Spółdzielni Pracy "Technoplan" w Warszawie - Oddziale w Krakowie, na stanowisku zastępcy dyrektora ds. technicznych, które to stanowisko zajmował do czasu przejścia na rentę inwalidzką w 1979r.. Niezależnie od stałych miejsc pracy kol. J. Heczko podejmował różne zajęcia dodatkowe. Począwszy od 1959r., w ramach posiadanych pozwoleń wykonywał na własny rachunek roboty geodezyjne o różnym asortymencie, pełnił czynności inspektora nadzoru nad robotami geodezyjnymi i kartograficznymi oraz czynnościami biegłego sądowego z zakresu geodezji. W latach 1961-1966 był kierownikiem i wykładowcą przedmiotów zawodowych (geodezja, kartografia) na rocznych Kursach Przesposobienia Zawodowego dla Kreśleń Geodezyjnych i Kartograficznych, prowadzonych przez Stowarzyszenie Geodetów Polskich - Oddział w Krakowie.

W latach 1963-1967 pracował w niepełnym wymiarze godzin w Biurze Projektów Kolejowych w Krakowie jako starszy projektant-weryfikator prac geodezyjnych wykonywanych przez Biuro.

Kol. J. Heczko pracę społeczną rozpoczął w Kole Zakładowym SGP przy Wydziale Zamiejscowym Państwowego Przedsiębiorstwa Fotogrametrii w Krakowie, w którym w okresie od 1956r. do 1959r. pełnił funkcję sekretarza Zarządu Koła. W 1959r. został wybrany do Zarządu Oddziału Wojewódzkiego SGP w Krakowie i w kolejnych jedenastu kadencjach Zarządu Oddziału sprawował funkcję sekretarza Oddziału SGP w Krakowie i którą to funkcję z wyboru imiennego pełnił przez cztery kadencje do 1982r.. Począwszy od 1960r. do 1989r. kol. J. Heczko był mandatariuszem na wszystkich Zjazdach Delegatów SGP. Był również delegatem na V, VI i VII Kongres Techników Polskich. Jako przedstawiciel Oddziału Krakowskiego SGP pełnił różne funkcje we władzach Oddziału Wojewódzkiego NOT w Krakowie. Za dotychczasowe osiągnięcia w działalności zawodowej i społecznej kol. J. Heczko został odznaczony Krzyżem Kawalerskim Orderu Odrodzenia Polski, Srebrnym Krzyżem Zasługi, Złotym Medalem "Za Zasługi dla Obronności Kraju", Srebrnymi i Złotymi Odznakami Honorowymi SGP i NOT, oraz wieloma odznaczeniami resortowymi i regionalnymi. Zmarł 8 listopada 2007r.



Andrzej Jarzymowski
1983-1992

Urodził się 27 czerwca 1927r. w Kupiatyczach pow. Przemyśl. Siedmioklasową szkołę podstawową ukończył w 1941r. w Przeworsku, następnie jako uczeń tajnego nauczania zdał tzw. "małą maturę" w 1944r. przed Komisją Tajnego Nauczania w Przeworsku. W czasie okupacji niemieckiej był żołnierzem ZWZ-AK Inspektoratu Przemyśl. W 1946r. ukończył Państwowe Liceum im. Kr. Wł. Jagiełły w Przeworsku i rozpoczął studia na Wydziałach Politechnicznych Akademii Górniczej w Krakowie. W 1949r. został aresztowany z przyczyn politycznych i skazany na 6 lat więzienia. Po warunkowym zwolnieniu z więzienia w 1953r. pracował przez dwa lata w dziale remontowo-budowlanym Cukrowni "Przeworsk" w Przeworsku. W 1955r. zdał egzamin wstępny na studia zaoczne w Akademii Górniczo-Hutniczej w Krakowie. Z chwilę rozpoczęcia studiów podjął pracę w Katedrze Geodezji Górniczej AGH w charakterze technika. Po uzyskaniu tytułu magistra inżyniera został awansowany na stanowisko st. asystenta. W 1968r. obronił pracę doktorską na Wydziale Geodezji Górniczej AGH i został adiunktem w Instytucie Geodezji Górniczej i Przemysłowej AGH.

Dr inż. A. Jarzymowski jest autorem lub współautorem ponad 30-tu krajowych i zagranicznych publikacji naukowych, kilku patentów i kierował lub uczestniczył w szeregu pracach naukowo-badawczych. W latach 70-tych przebywał na stażach naukowych w uczelniach b. ZSRR, b. NRD i w Kanadzie, uczestniczył w kilku zagranicznych kongresach, sympozjach i konferencjach naukowo-technicznych.

Kolega Andrzej Jarzymowski od wielu lat był członkiem rady Federacji Stowarzyszeń Naukowo Technicznych w Krakowie. Był delegatem do Rady Miasta Krakowa z ramienia zarządu Naczelnej Organizacji Technicznej w latach 1983-1994. Od 1 stycznia 1973r. był członkiem Stowarzyszenia Geodetów Polskich. Po dziesięciu latach ofiarnej i zaangażowanej pracy w 1983r. został wybrany prezesem Oddziału Krakowskiego Stowarzyszenia Geodetów Polskich, którą pełnił 3 kadencje do 1992r.. W tym też czasie Kolega Andrzej Jarzymowski przez wiele lat był członkiem Rady Federacji Stowarzyszeń Naukowo-Technicznych w Krakowie. Był delegatem do Rady Miasta Krakowa z ramienia Zarządu Naczelnej Organizacji Technicznej w latach 1983-1994. W latach 1980-1990 był członkiem sekcji geodezji przemysłowej Komitetu Geodezji PAN. Działał aktywnie w Niezależnym Samorządnym Związku Zawodowym Solidarność. W ostatnich latach nadal był aktywny, pełnił funkcję przewodniczącego a następnie członka Komisji Rewizyjnej Oddziału Krakowskiego.

Kolega Andrzej Jarzymowski był człowiekiem niezwykle charyzmatycznym, o wysokiej kulturze osobistej, uczynnym i życzliwym. Swoją wiedzę i doświadczenie zawodowe przez wiele lat przekazywał studentom.

Za osiągnięcia w działalności naukowo-badawczej, dydaktyczno-wychowawczej i organizacyjno-społecznej, dr A. Jarzymowski otrzymał szereg odznaczeń państwowych, resortowych, regionalnych, stowarzyszeniowych i wyróżnień, m.in.: Krzyż Walecznych (1943r.), Dwukrotnie odznaczony Medalem Wojska przez MON w Londynie (1948r.), Złoty Krzyż Zasługi (1981r.), Krzyż AK (1990r.) w Londynie, Krzyż Partyzancki (1993r.), Za zasługi w dziedzinie geodezji i kartografii (1974r. i 1984r.), Za zasługi dla ziemi Krakowskiej (1987r.), Za pracę społeczną dla

Miasta Krakowa (1983r.), Srebrną (1974r.), Złotą (1983r.) i Diamentową Odznakę Honorową SGP (2008r.).

Wspaniały Kolega oddany pracy społecznej zaangażowany nie tylko w sprawy geodezji ale również w problemy Stowarzyszenia Geodetów Polskich. Jako były Prezes oddziału ale do ostatnich dni życia aktywnie wspierał swoimi radami często uczestnicząc w czwartkowych zebraniach, w okolicznościowych imprezach i wspólnych wycieczkach. Człowiek ideowy, wyjątkowej skromności i życzliwości, nauczyciel akademicki, wychowawca wielu pokoleń geodetów, długoletni działacz Stowarzyszenia Geodetów Polskich. Postać o niekwestionowanym autorytecie. Zmarł 12 marca 2012r.



Mieczysław Józwiak
1992-2001

Urodził się 3 sierpnia 1947r. w Baranowie. Absolwent Technikum Geodezyjnego we Wrocławiu (1966) i Wydziału Geodezji Górniczej Akademii Górniczo-Hutniczej w Krakowie (1971). Doktor nauk technicznych (1980) - specjalista w zakresie nowoczesnych technik i technologii pomiarowych w geodezji górniczej i inżynierijno-przemysłowej. Autor kilkudziesięciu prac naukowych z dziedziny geodezji.

Do Stowarzyszenia Geodetów Polskich należy od 1 stycznia 1977r. Aktywnie działał w Kole Zakładowym SGP w AGH a później w Zarządzie Oddziału SGP w Krakowie. W latach 1986-1992 członek zespołu ds. polityki naukowo-technicznej przy Radzie Wojewódzkiej NOT w Krakowie. Od marca 1992r. przewodniczący Zarządu Oddziału SGP w Krakowie.

Odnaczony Srebrną Odznaką za Zasługi w Geodezji i Kartografii, Odznaką Laureata Turnieju Młodych Mistrzów Techniki, Srebrną Odznaką Honorową SGP.



Janusz Krzyżaniak
2001-2007

Urodził się 14 października 1945r. w Krakowie. Absolwent I Liceum im. Bartłomieja Nowodworskiego w Krakowie, matura w 1963r. Ukończył studia na AGH na Wydziale Geodezji Górniczej spec. Geodezja Inżynierijno-Przemysłowa, zdobywając tytuł mgr inż. w 1969r. Pracę zawodową rozpoczął w Krakowskim Okręgowym Przedsiębiorstwie Mierniczym, obecnie OPGK Sp. z o.o., gdzie pracował w latach 1969 – 2013.

Wybitny specjalista z zakresu geodezji inżynierijnej. Wykonawca i kierownik wielu prac na terenach zakładów przemysłowych, budowniczey i opiekunem wielu inwestycji, szczególnie budowli hydrotechnicznych, m.in. takich jak zaporą Klimkówka, Czorsztyn, Porąbka-Żar, stopień wodny Dwory i Smolice, a zwłaszcza zaporą w Świnnej Porębie, w której budowie uczestniczył od początku, a następnie od 2002r. przewodził jej obsłudze geodezyjnej.

Do Stowarzyszenia Geodetów Polskich należy od 1 lipca 1969r. Pomimo wielu obowiązków znajdował czas dla młodzieży, będąc wielokrotnie kierownikiem praktyk szkolnych i studenckich. Jako wieloletni członek Stowarzyszenia Geodetów Polskich nie tylko był Prezesem Koła przy OPGK, ale również przez dwie kadencje pełnił funkcję Prezesa Zarządu Oddziału.

W 1979r. otrzymał zespołową nagrodę Prezesa GUGIK za wybitne osiągnięcia naukowe i techniczne w dziedzinie geodezji i kartografii za wykonanie tematu „Technologia geodezyjnej obsługi budowy elektrowni

wodnej Porąbka-Żar”. Wyróżniony Srebrną i Złotą Odznaką za Zasługi w Dziedzinie Geodezji i Kartografii oraz Złotym Medalem za Długoletnią Służbę. Zasłużony Pracownik OPGK Sp. z o.o.



Elżbieta Biel
2007-2021

Elżbieta Biel urodziła się 30 marca 1955r. w Krakowie. Absolwentka Technikum Geodezyjnego w Krakowie z 1975r. Swoją pracę zawodową w geodezji rozpoczęła w Krakowskim Przedsiębiorstwie Geodezyjnym, następnie pracowała w Urzędzie Miasta Krakowa dz. Nowa Huta, na stanowisku Kierownika Wydziału Geodezji i Gospodarki Gruntami a następnie w Urzędzie Miasta Krakowa jako kierownik Biura Inwentaryzacji Mienia Komunalnego. Od 1992r. prowadzi razem z mężem rodzinną Firmę Geodezyjną Bi-Geo.

Do Stowarzyszenia Geodetów Polskich należy od 1 kwietnia 1982r. Przez 3 kadencje pełniła funkcję Prezesa Koła Prywatnych Wykonawców, przez 4 kadencje była członkiem Zarządu Oddział. Od 2007 roku pełni funkcję Prezesa SGP oddział Kraków. Ponadto była delegatem na 4 kolejne zjazdy. Obecnie jest członkiem Komisji Egzaminacyjnej ds. uprawnień zawodowych w dziedzinie geodezji i kartografii.

Za pracę w Stowarzyszeniu została odznaczona srebrną, złotą i diamentową odznaką SGP oraz odznaką za zasługi w dziedzinie Geodezji i Kartografii. W 2012r. Decyzją Kapituły Ogólnopolskiego Klubu Studentów Geodezji, otrzymała tytuł GeoMentor podczas I edycji plebiscytu GeoAzymuty, który odebrała w imieniu SGP oddział Kraków.

WYKAZ CZŁONKÓW SGP ODDZIAŁ KRAKÓW (STAN NA DZIEŃ 30 WRZEŚNIA 2018R.)

A Łukasz Armata, Barbara Augustynowicz-Dębińska.

B Stanisław Baciór, Jarosław Bagnicki, Adam Bandura, Dariusz Baran, Karolina Bartocha, Sebastian Basista, Wojciech Basta, Piotr Bąk, Wanda Bednarczyk, Stanisław Bednarz, Agnieszka Bieda, Elżbieta Biel, Piotr Biel, Damian Biel, Anna Biel-Krześniak, Wanda Biernacik, Andrzej Biernacik, Jan Bigaj, Bogdan Błaszczuk, Anna Błaszczuk, Piotr Błaszczuk, Maria Bogacz, Władysław Borowiec, Norbert Borsukiewicz, Piotr Bożek, Jakub Broda, Agnieszka Buczek, Michał Buczek, Ewa Budrys, Kazimierz Bujakowski, Tomasz Bury, Małgorzata Buśko.

C Czesława Cachro, Bartłomiej Cena, Krzysztof Chmielnicki, Maciej Chyc, Krzysztof Cielecki, Paulina Cierpich, Jacek Cieślik, Joanna Cięпка, Stanisław Cikowski, Janina Cisko, Barbara Czajkowska-Smoter, Adam Czapelski, Maciej Ćwiek.

D Alina Dalewska, Monika Daroch, Hubert Dec, Hubert Dec, Joanna Delsal, Konrad Dobrowolski, Arkadiusz Doróż, Tomasz Dragun, Rafał Dubiel, Ludmiła Dudzińska-Merta, Piotr Dukieliski, Anna Duniec-Czarnecka, Przemysław Durda, Adam Dymek.

E Konrad Eckes, Edward Erhard.

F Bogusława Fedorowicz-Pis, Małgorzata Figarska, Jolanta Figura, Przemysław Filipowicz, Marek Franczyk.

G Angelika Gał, Anna Gądek, Elżbieta Gąsior, Aleksander Gbyl, Łukasz Gierat, Anna Giewont (Cudzich), Marta Głanowska (Ogórkiewicz), Paulina Glenc, Ryszarda Glesner-Kotyza, Zbigniew Głogowski, Agnieszka Głowacka, Maria Golak, Jan Golonka, Bolesław Gralak, Zbigniew Gryz, Olaf Grzywina, Andrzej Gut, Justyna Guzik, Anna Guzik.

H Janusz Habrat, Jerzy Hajto, Łukasz Hajto, Bolesław Hankus, Joanna Hanus, Paweł Hanus, Bożena Horak-Zielińska, Krzysztof Horecki,

J Monika Jakubowska, Bogusław Janicki, Maciej Janicki, Roman Janór, Barbara Jarocka, Jacek Jarosz, Jan Jasik, Elżbieta Jasińska, Wojciech Jaśkowski, Maciej Jezioro, Ewa John, Mieczysław Jóźwik, Jerzy Jurowski.

K Kamil Kaczorowski, Tomasz Kamiński, Ewa Kaniowska, Zbigniew Kaniuk, Marian Kapturkiewicz, Krzysztof Karaś, Paulina Karaś, Michał Kargol, Teresa Kasperczyk, Zbigniew Kasperczyk, Bronisław Kidoń, Kazimierz Kielkiewicz, Joanna Kijak-Głuc, Jan Klag, Przemysław Kłapa, Krzysztof Klempka, Stanisław Kłoczek, Marcin Kluba, Janina Knapczyk, Maria Kolińska, Barbara Kołat, Lucyna Kołcz-Dziedzic, Franciszek Kołodziej, Karina Koniarz, Albena Konopacka, Krzysztof Konopacki, Ludomir Konstanty, Lech Kończewski, Włodzimierz Kordiasz, Gustaw Korta, Stanisław Kosoń, Marek Kotaś, Przemysław Kotaś, Marian Kotyza, Magdalena Kowacka, Anna Kowalewska, Jacek Kowalski, Michał Kowalski, Roman Krawczyk, Ewa Krawiec, Ryszard

Kremel, Danuta Kruk, Agnieszka Krzykalska, Janusz Krzyżaniak, Robert Krzyżek, Tadeusz Książek, Jacek Kuchta, Jakub Kudach, Dawid Kudas, Marcin Kulas, Teresa Kulas, Agata Kumięga, Tomasz Kundzierewicz, Stefan Kuraś, Teresa Kurowska, Anita Kwartnik-Pruc.

L Mieczysław Larendowicz, Janina Leja, Władysław Leszczyński, Anna Łęcznar, Joanna Łęcznar-Sekuła, Tomasz Lipecki.

Ł Joanna Łabno, Edyta Łabuz, Elżbieta Łabuzek, Tadeusz Łakomski, Leopold Łapiński, Anna Łojan (Polanicka), Bernadetta Łoś, Robert Łoś, Grzegorz Łytek.

M Mirosław Marciniak, Katarzyna Marek, Krzysztof Maresch, Stanisław Marszałek, Marcin Marzec, Zbigniew Masłoń, Jacek Maślak, Jerzy Merta, Adam Mielnik, Kamila Mika, Zbigniew Mika, Sławomir Mikrut, Bartosz Mitka, Agnieszka Mleczek, Sławomir Mleczek, Józef Możdżeń, Krzysztof Możdżeń, Marek Możdżeń, Wojciech Mróz, Daniel Mruczek, Halina Mucha, Martyna Myśliwiec.

N Sławomir Niedziela, Mirosław Niejadlik, Jan Niemiec, Anna Nowak, Danuta Nowak, Andrzej Nowak.

O Alina Obal, Adam Oleszczuk, Elżbieta Orłowska, Agnieszka Orzech.

P Danuta Paluch, Ryszard Paluch, Stanisław Panek, Łukasz Pastuszko, Krystyna Paszkiewicz, Łukasz Paszkiewicz, Bartłomiej Pawlikowski, Joanna Pawłowska, Paweł Pazdan, Agnieszka Pęska-Siwik, Grzegorz Pielak, Krzysztof Pikulski, Sylwia Piotrowska-Warchoł, Bartłomiej Piwek, Marta Podsiadło, Barbara Posiak, Barbara Prorok, Robert Prorok, Wojciech Przegon, Anna Przewiężlikowska, Kazimierz Przybyło, Agnieszka Ptak, Leszek Putaj, Krystian Pyka.

R Robert Rachwał, Kazimierz Rachwał, Kinga Rajska-Chrzanowska, Jacenty Rajski, Sławomi Rakoczy, Marcin Romański, Danuta Rozpędzik, Justyna Ruchała, Antoni Rzonca.

S Agata Salamaga, Wiktor Salamaga, Jarosław Samolej, Joanna Sanocka, Katarzyna Sawicka, Katarzyna Sawicka, Kazimierz Sekuła, Małgorzata Sekuła, Marcin Sekuła, Jacek Siedlik, Zbigniew Siejka, Jan Sieramski, Maciej Sierka, Artur Simsak, Krystyna Skowron, Marzena Skubisz, Maria Słomka, Beata Słomka-Szczygieł, Mieczysław Sobol, Marian Sokołowski, Bogdan Sroga, Anna Stancelewicz-Tokarz, Ilona Stanisławczyk, Szymon Stelmach, Szymon Stelmach, Daniel Stós, Zdzisław Strejczek, Franciszka Stryszowska-Kargol, Andrzej Surówka, Anna Suryjak, Beata Sysło, Karolina Szablicka, Anna Szafarczyk, Marek Szafarczyk, Waclaw Szafranek, Beata Szafrńska, Sebastian Szarawara, Krystyna Szarek, Alicja Szatkowska, Andrzej Szatkowski, Justyna Szczepanik, Ewa Szczurek, Beata Szczurkowska, Tadeusz Szczutko, Sylwia Szlapińska, Marta Szostak, Krystyna Szufranowicz, Łukasz Szufranowicz, Barbara Szustalewicz-Jagielska, Dominika Szwajczak-Kopeć, Jakub Szwarc, Marta Szwarc.

Ś Aneta Ślemp, Edward Ślemp, Robert Ślemp.

T Bożena Tanwic, Ewa Tosza, Marek Tracz, Teodozja Trela, Władysław Trela, Andrzej Turek, Jadwiga Twardowska, Ireneusz Tyliba, Magdalena Tyliba.

U Tadeusz Urban.

W Gabriela Walczak, Artur Warchoł, Bogusław Waś, Martyna Wawrzyczek, Rafał Wcisło, Szymon Wdowski, Piotr Wężyk, Paweł Więcek, Wojciech Wiecha, Edward Więcek, Józef Wiśniewski, Stanisław Wiśniowski, Antoni Wizmur, Paulina Wizmur, Agata Wojdon, Aneta Wojnarska, Adam Wojnowski, Rafał Woźniak, Wojciech Woźniak, Michał Wójciak, Tadeusz Wójcik, Małgorzata Wykurz.

Z Wojciech Zaborski, Wiesław Zając, Radosław Zając, Zygmunt Zgoda, Marcin Zieliński, Alfred Ziółkowski, Piotr Zubek, Ryszard Zwierz, Krystyna Zych.

Ż Katarzyna Żyła.